912
Is7a

G. DE AGOSTINI

ATLANTE GEOGRAFICO METODICO

Prezzo L. 6,50

ISTITUTO GEOGRAFICO DE AGOSTINI
NOVARA

LIBRAI MATTEI SPERONI & C. EDITORI PAVIA CORSO V.E. 104



912
Is7a

MAP ROOM

Esclusiva proprietà artistico-letteraria
dell'ISTITUTO GEOGRAFICO DE AGOSTINI - Novara

Prof. Dott. G. DE AGOSTINI

ATLANTE GEOGRAFICO METODICO

in 65 Tavole

ISTITUTO GEOGRAFICO DE AGOSTINI
NOVARA

Filiali: ROMA, Via della Stamperia, 64-65 TORINO, Via Lagrange, 2

ELENCO DELLE TAVOLE

Tav. 1 - **Tavola elementare.**
Veduta prospettica di Castel S. Angelo da Sud a Nord e pianta alla scala di 1 : 10,000 - Veduta prospettica di Roma da Sud a Nord e pianta alla scala di 1 : 100,000 - Regioni comparate secondo la scala di riduzione - Rappresentazione prospettica dei principali elementi di nomenclatura geografica - Rappresentazione cartografica dei principali elementi di nomenclatura geografica.

» 2-3 - **Elementi di astronomia.**
Cielo stellato settentrionale - Cielo stellato meridionale - Sistema solare - Sole e Pianeti - Eclissi di Sole - Eclissi di Luna - Fasi della Luna - Rivoluzione della Terra e Stagioni - Lunghezza dell'ombra solare alla latitudine di Roma - Rosa dei Venti.

» 4 - **Elementi matematici terrestri.**
La terra nello spazio - Paralleli - Meridiani - Paralleli e Meridiani. Carte geografiche - Circoli massimi e minori - Dimensioni della Terra - Differenze di longitudine - Orizzonte sensibile - Crosta terrestre. Sferoide. Geoide - Rotondità della Terra - Fusi orari.

» 5-6 - **Proiezioni cartografiche.**

» 7 - **Mappamondo fisico e Regioni polari.**
I due emisferi a curve altimetriche e batimetriche - Emisfero oceanico ed emisfero continentale - Regioni artiche - Regioni antartiche - Distribuzione delle piogge e correnti marine.

» 8 - **Vegetazione, correnti marine,** isobare e venti.

» 9 - **Razze e popoli della Terra.**
Densità della popolazione - Religioni.

» 10-11 - **Stati Mondiali e Possedimenti Coloniali.** Scala equatoriale di 1 : 125 milioni.
Isoterme di gennaio, di luglio e annuali.

» 12 - **Europa fisica.** Scala di 1 : 30 milioni.

» 13 - **Europa politica.** Scala di 1 : 30 milioni.

» 14 - **Europa etnografica** (Popoli e religioni). Scala di 1 : 30 milioni e 1 : 75 milioni.

» 15 - **Italia fisica.** Scala di 1 : 6 milioni.

» 16 - **Italia meteorologica.**
Isoterme di gennaio - Isoterme di luglio - Isoterme annue - Piogge di gennaio - Piogge di luglio - Piogge annue.

» 17 - **Italia demografica.** Densità di popolazione. Scala di 1 : 6 milioni.

» 18 - **Italia politica.** Scala di 1 : 6 milioni.

» 19-20 - **Sistema Alpino e Italia settentrionale fisica.** Scala di 1 : 3 milioni.

» 21 - **Italia settentrionale politica.** Scala di 1 : 3 milioni.

» 22 - **Italia centrale fisica.** Scala di 1 : 3 milioni.
Dintorni di Napoli. Scala di 1 : 1 milione.

» 23 - **Italia centrale politica.** Scala di 1 : 3 milioni.
Dintorni di Roma. Scala di 1 : 1 milione.

» 24 - **Italia meridionale fisica.** Scala di 1 : 3 milioni.
Isole Maltesi e Pelagie. Scala di 1 : 3 milioni.

» 25 - **Italia meridionale politica.** Scala di 1 : 3 milioni.
L'Etna. Scala di 1 : 1 milione.

» 26-27 - **Principali Città d'Italia** e loro dintorni. Scala di 1 : 250,000.

Tav. 28-29 - **Paesi del Mediterraneo.** Scala di 1 : 9 milioni.

» 30 - **Spagna e Portogallo.** Scala di 1 : 6 milioni.

» 31 - **Francia.** Scala di 1 : 6 milioni.

» 32 - **Gran Bretagna e Irlanda.** Scala di 1 : 6 milioni.
L'Impero Britannico. Scala di 1 : 150 milioni.

» 33 - **Belgio, Paesi Bassi e Danimarca.** Scala di 1 : 3 milioni.

» 34 - **Germania fisica** (Europa centrale). Scala di 1 : 6 milioni.

» 35 - **Germania politica.** Scala di 1 : 6 milioni.
Stati Turingi. Scala di 1 : 2 milioni.

» 36 - **Svizzera.** Scala di 1 : 2 milioni.
Canton Ticino meridionale - Lingue - Religioni.

» 37 - **Svezia e Norvegia.** Paesi del Mediterraneo Germanico. Scala di 1 : 12 milioni.

» 38 - **Russia Europea.** Scala di 1 : 12 milioni.

» 39-40 - **Impero Russo.** Scala di 1 : 21 milioni.

» 41 - **Austria-Ungheria.** Scala 1 : 6 milioni.

» 42 - **Grecia, Turchia, Stati Balcanici e Rumania.** Scala di 1 : 6 milioni.

» 43 - **Asia fisica.** Scala di 1 : 6 milioni.

» 44 - **Asia politica.** Scala di 1 : 6 milioni.
Le regioni intorno al Mar Giallo.

» 45 - **Palestina.** Scala di 1 : 1.500.000.
Cartina storica della Palestina - Gerusalemme.

» 46 - **Asia orientale politica.** Scala di 1 : 30 milioni.

» 47 - **Asia meridionale politica.** Scala di 1 : 30 milioni.

» 48 - **Africa fisica.** Scala di 1 : 60 milioni.
Delta del Nilo. Scala di 1 : 5 milioni.

» 49 - **Africa politica.** Scala di 1 : 60 milioni.
Razze e popoli.

» 50-51 - **Africa politica** (Parte Settentrionale). Scala di 1 : 21 milioni.
Densità della popolazione - Piogge.

» 52 - **Africa politica** (Parte Meridionale). Scala di 1 : 21 milioni.

» 53 - **Etiopia, Eritrea e Somalia.** Scala di 1 : 12 milioni.

» 54 - **Eritrea.** Scala di 1 : 3 milioni.

» 55 - **Benadir.** Scala di 1 : 3 milioni.

» 56 - **America settentrionale.** Scala di 1 : 6 milioni.
Piccole Antille. Scala di 1 : 20 milioni.

» 57 - **Stati Uniti e Messico.** Scala di 1 : 21 milioni.

» 58 - **Stati dell'America centrale. Antille, Colombia, Venezuela, Gujana.** Scala di 1 : 21 milioni.

» 59 - **America meridionale.** Scala di 1 : 60 milioni.
L'America latina tra Rio de Janeiro e Buenos Aires. Scala di 1 : 30 milioni.
Cartina politica dell'America meridionale. Scala di 1 : 100 milioni.

» 60 - **Brasile, Perù, Equatore e Bolivia.** Scala di 1 : 21 milioni.

» 61 - **Argentina, Cile, Uruguay e Paraguay.** Scala di 1 : 18 milioni.
Il Basso Plata. Scala di 1 : 10 milioni.

» 62 - **Oceania.** Scala di 1 : 60 milioni.
Australia sud-orientale. Scala di 1 : 30 milioni.

» 63 - **Australia, Nuova Zelanda, Isole della Sonda, Nuova Guinea.** Scala di 1 : 30 milioni.

» 64 - **Regioni polari artiche.** Scala di 1 : 36 milioni.

» 65 - **Regioni polari antartiche.** Scala di 1 : 36 milioni.

Tipo-Litografia dell'Istituto

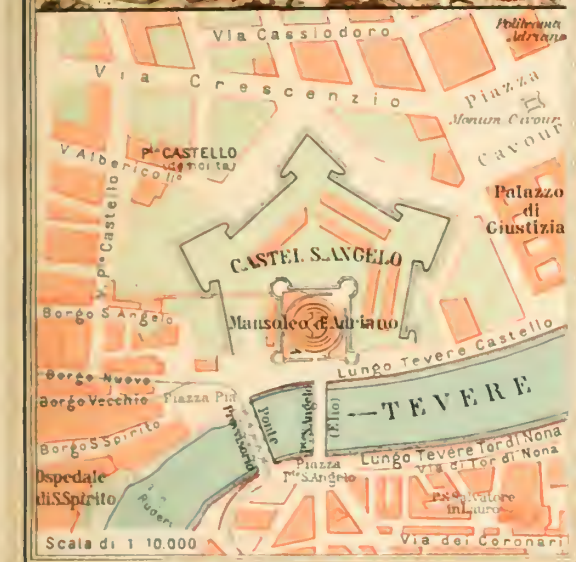

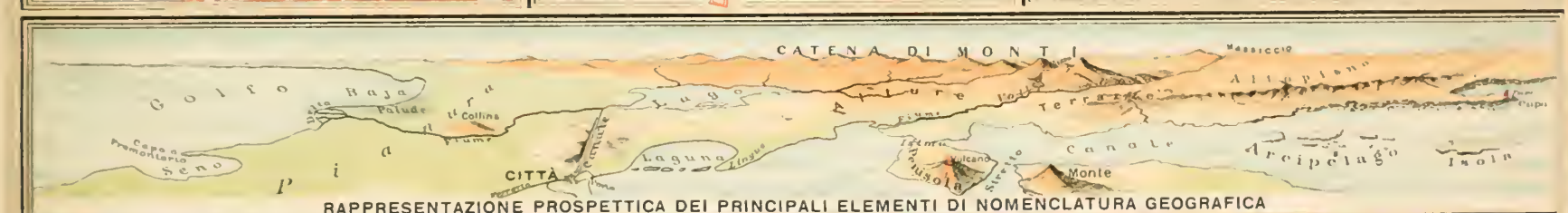

RAPPRESENTAZIONE PROSPETTICA DEI PRINCIPALI ELEMENTI DI NOMENCLATURA GEOGRAFICA

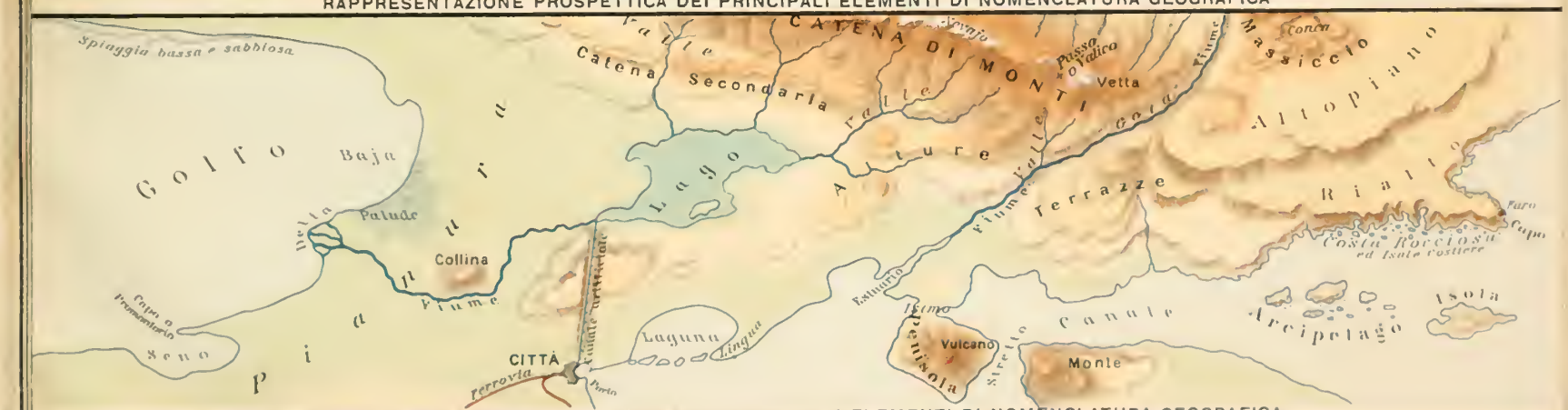

RAPPRESENTAZIONE CARTOGRAFICA DEI PRINCIPALI ELEMENTI DI NOMENCLATURA GEOGRAFICA

NEWBERRY LIBRARY CHICAGO

Digitized by the Internet Archive
in 2011 with funding from
University of Illinois Urbana-Champaign

http://www.archive.org/details/atlantegeografic00isti

CIELO STELLATO SETTENTRIONALE
Vergine
Denebola
Leone
Regolo
Chioma di Berenice
Arturo
Boote
Leone Minore
Circolo delle stelle circumpolari
Cani da Caccia
Cancro
Serpente (Ofiuco)
Gemma
Orsa Maggiore
Procione
Cane Minore
Pollux
Castore
Corona
Ercole
Lince
Drago
Gemelli
Orsa Minore
Stella Polare
Beteigeuze
Auriga
Capra
Giraffa
Vega
Lira
Bellatrix
Orione
Cefeo
Toro
Aldebaran
Algenib
Perseo
Algol
Deneb
Cigno
Volpe
Freccia
Aquila
Altair
Plejadi
Cassiopeia
Delfino
Balena
Ariete
Andromeda
Pegaso
Tropico del Cancero
Eclittica
Pesci
Equatore
Stelle di 1° grandezza
2ª
3ª
4ª
5ª

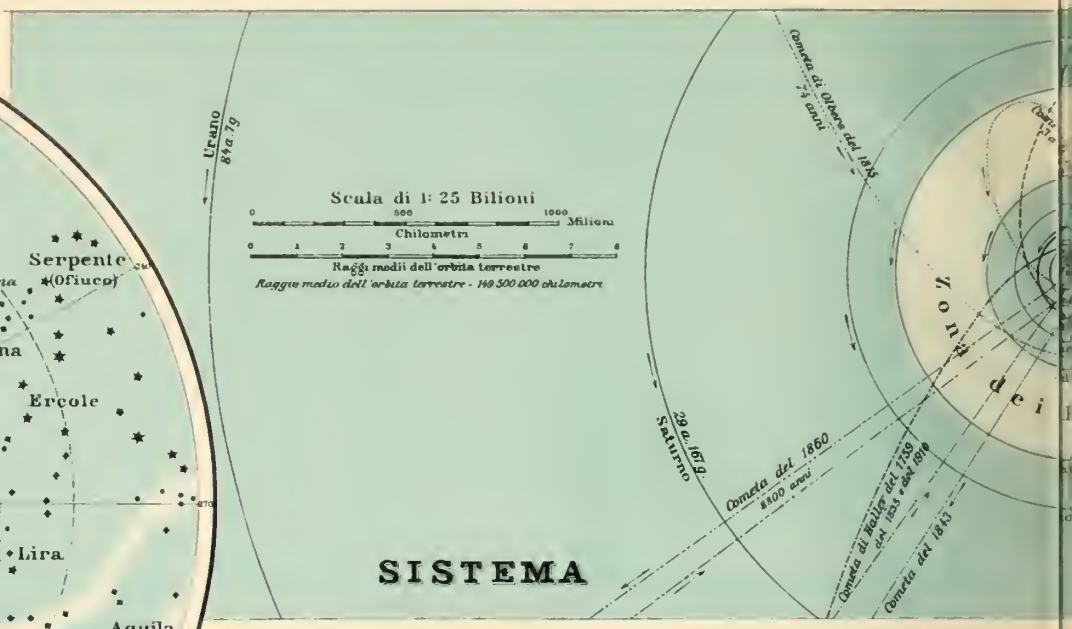
Scala di 1: 25 Bilioni
Milioni
Chilometri
Raggi medii dell'orbita terrestre
Raggio medio dell'orbita terrestre - 149 500 000 chilometri
Urano 84 a. 79
Cometa di Olbers del 1815 7¼ anni
Saturno 29 a. 167 g.
Cometa del 1860 8800 anni
Cometa di Halley del 1759 del 1835 e del 1910
Cometa del 1843
SISTEMA

Sole
Luna
Terra
ECLISSI DI SOLE

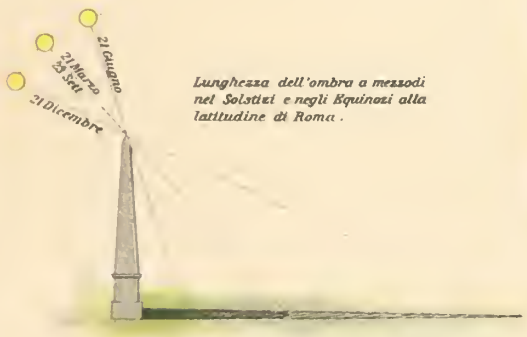
21 Giugno
21 Marzo
23 Sett
21 Dicembre
Lunghezza dell'ombra a mezzodì nei Solstizi e negli Equinozi alla latitudine di Roma.


I PIANETI PARAGONATI AL SOLE
Nettuno
Urano
Saturno
Giove
Marte
Terra
Venere
Mercurio
Luna
Sole
Equatore del sole
Rotazione solare espressa in giorni terrestri
Scala 1:20.000 Milioni
700.000
Chilometri

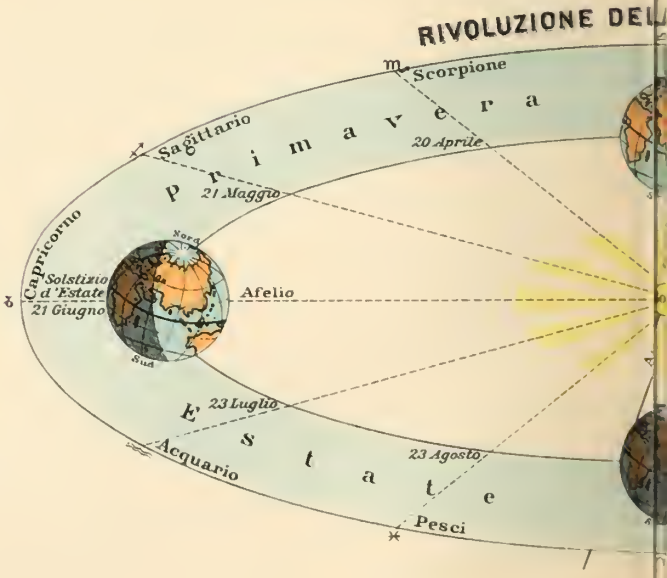
RIVOLUZIONE DELL
Scorpione
Primavera
20 Aprile
Sagittario
21 Maggio
Capricorno
Solstizio d'Estate 21 Giugno
Nord
Sud
Afelio
23 Luglio
Estate
23 Agosto
Acquario
Pesci



ECLISSI DI LUNA

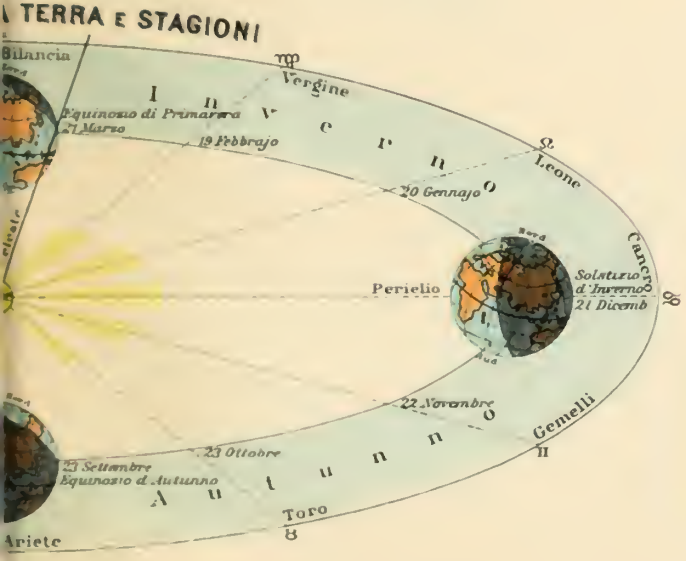

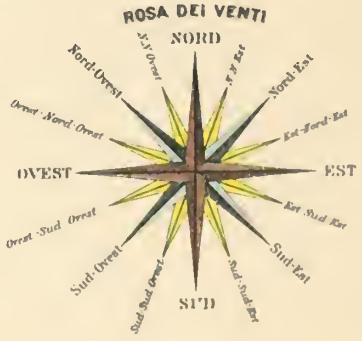

ELEMENTI MATEMATICI TERRESTRI

La Terra nello Spazio

Paralleli

Meridiani

Paralleli e Meridiani
Carte Geografiche

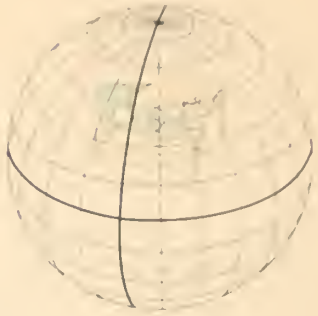

Dimensioni della Terra

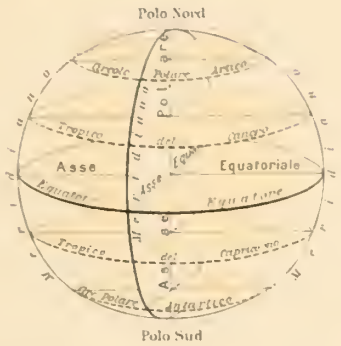

Circonf. equatoriale	Km.	40070,368
Asse "	"	12754,794
Circonf. meridiana	"	40003,423
Asse polare	"	12712,157
Raggio medio	"	6370,291
Schiacciamento polare		$\frac{1}{299,152}$
Superficie	Km²	509 950 744
Volume	Km³	1 082 841 320 000

Differenze di Longitudine

Orizzonte sensibile



Crosta terrestre, Sferoide, Geoide

Rotondità della Terra

FUSI ORARI



Fusi Orari Fondamentali Sferici

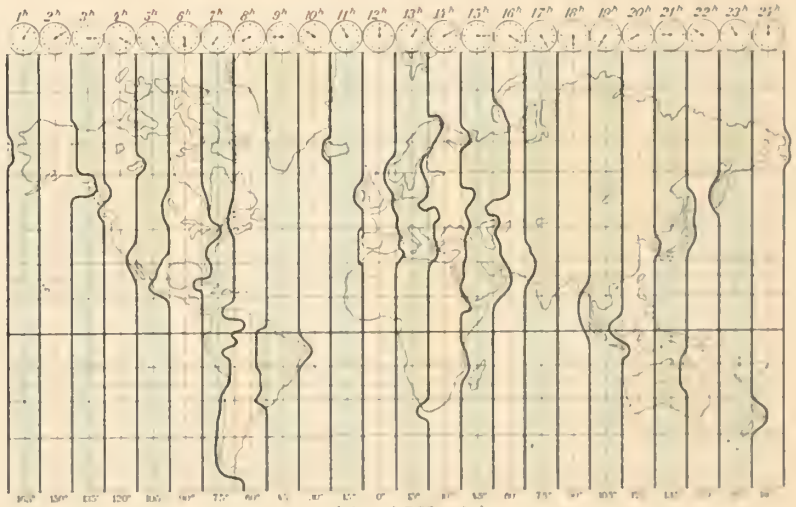

Fusi Orari Effettivi

G. De Agostini:

PROIEZIONI CA

Fig. 1
Sviluppo conico

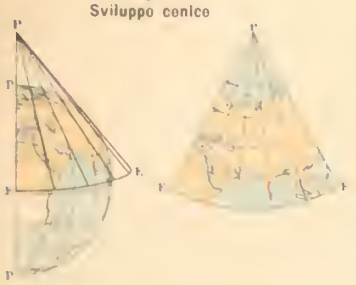

Fig. 2
Punto di vista all'infinito
(proiezione ortografica)



Fig. 3
Punto di vista all'esterno
(proiezione stereografica)

Fig. 4
Punto di vista superficiale
(proiezione stereografica)

Fig. 5
Punto di vista al centro
(proiezione gnomonica o centrografica)

Fig. 6
Sviluppo cilindrico

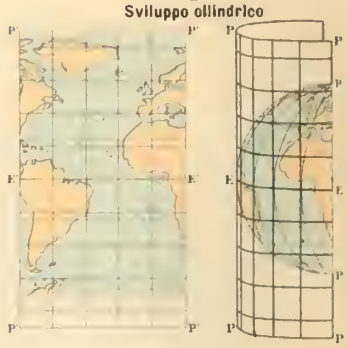

P L A N I S F E R O

Fig. 7. Proiezione azimutale equivalente

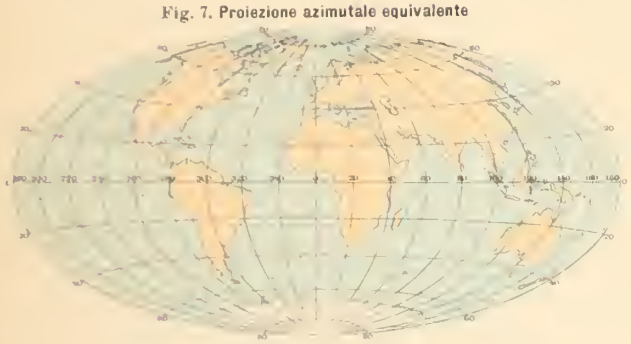

Fig. 8. Proiezione sinusoidale

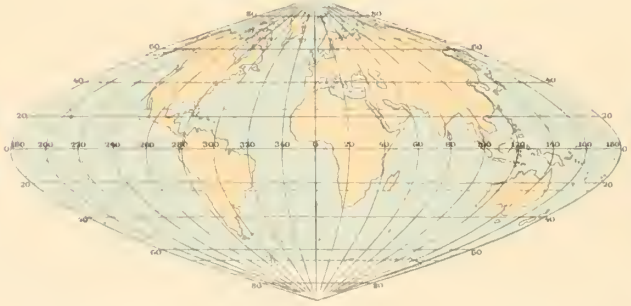

Fig. 9. Proiezione omalografica

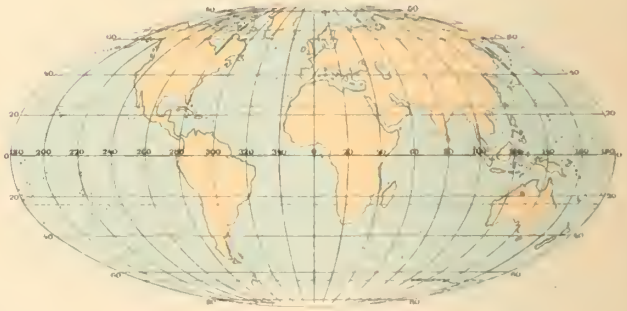

Fig. 10. Proiezione stellare

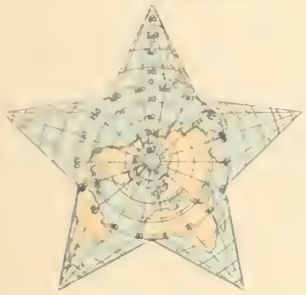

Fig. 11. Proiezione policentrica
(policonica)

Fig. 12. Proiezione di Mercatore

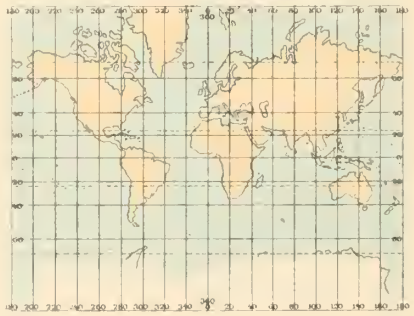

Fig. 13. Proiezione cordiforme

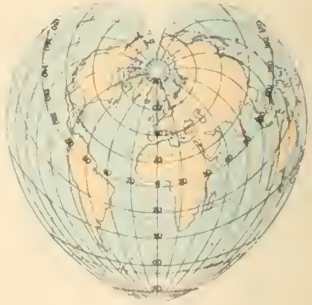

E M I S F E R O

Fig. 14. Proiezione azimutale equidistante

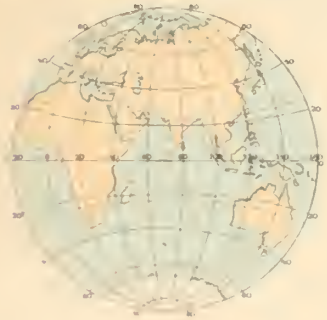

Fig. 15. Proiezione ortografica meridiana

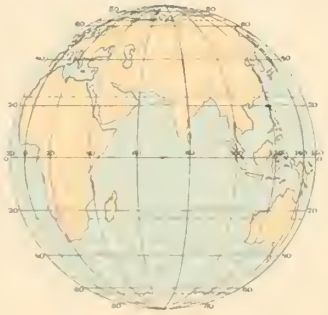

Fig. 16. Proiezione ortografica orizzontale
(orizzonte di Roma)

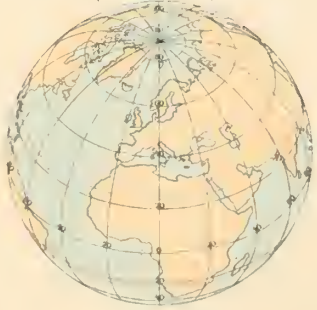

Fig. 17. Proiezione stereografica

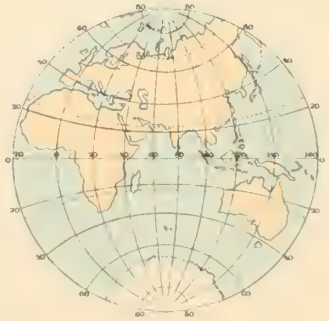

Fig. 18. Proiezione globulare

A. Cardani costr.

ISTITUTO GEOGRAFICO

REGIONI POLARI

Fig. 19. Proiezione azimutale equidistante

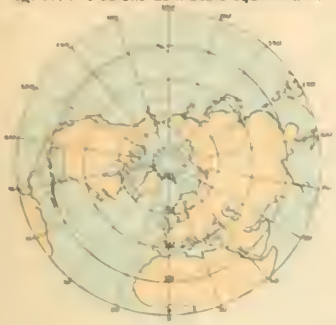

Fig. 20. Proiezione azimutale equivalente

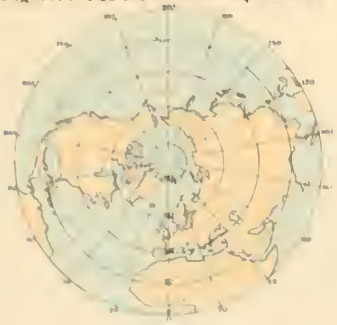

Fig. 21. Proiezione ortografica

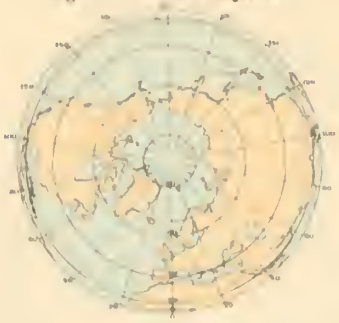

Fig. 22. Proiezione gnomonica

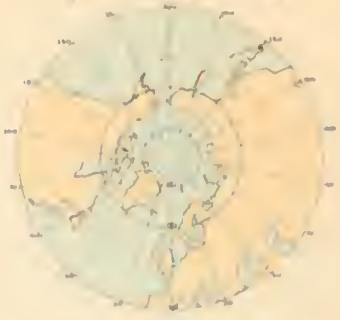

ASIA

Fig. 23. Proiezione di Bonne

Fig. 24. Proiezione azimutale equidistante

AUSTRALIA ED OCEANIA

Fig. 25. Proiezione sinusoidale

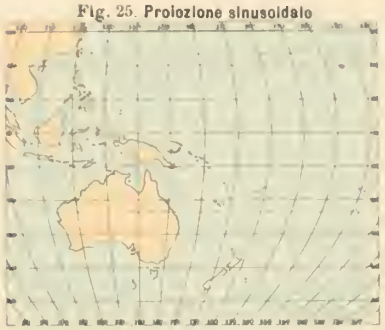

Fig. 26. Proiezione azimutale equivalente

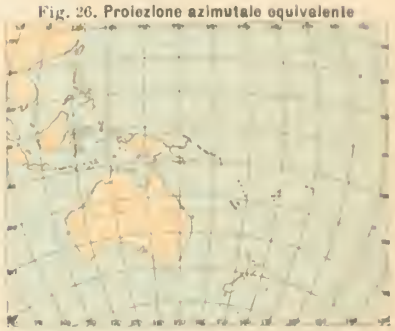

AMERICHE

g. 27. Pr. cilindrica trasversale

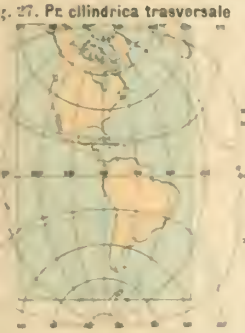

Fig. 28. Pr. policentrica (policonica)

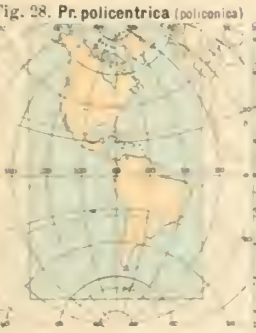

REGIONI EQUATORIALI

Fig. 29. Proiezione piana-quadrata (cilindrica)

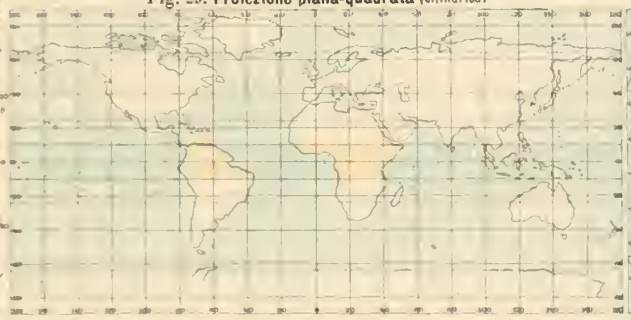

AFRICA

Fig. 30. Proiezione sinusoidale

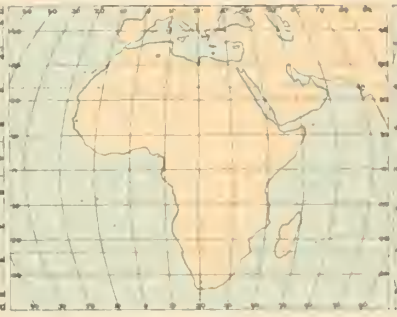

Fig. 31. Proiezione azimutale equivalente

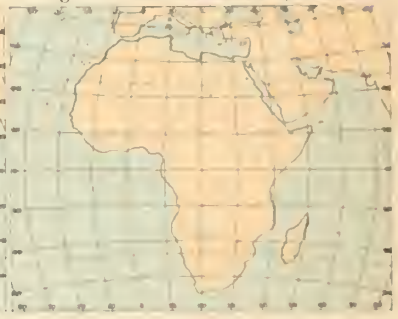

ITALIA

Fig. 32. Proiezione conica

EUROPA

Fig. 33. Proiezione di Bonne

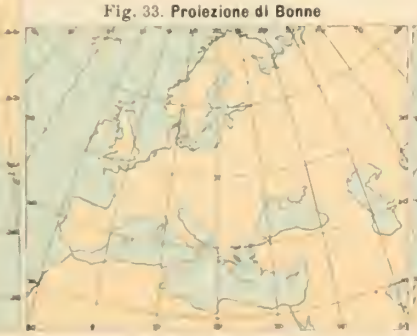

Fig. 34. Proiezione conica

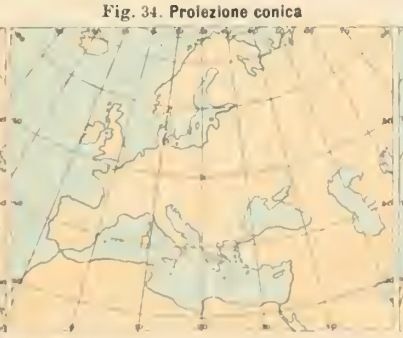

Fig. 35. Proiezione azimutale equivalente

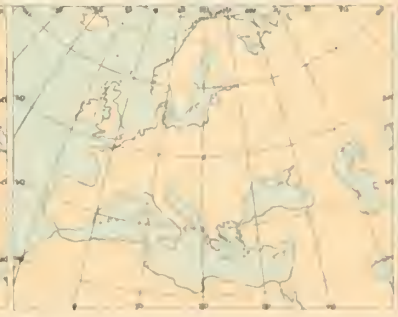

ITALIA

Fig. 36. Proiezione di Bonne



MAPPAMONDO FISICO
E REGIONI POLARI

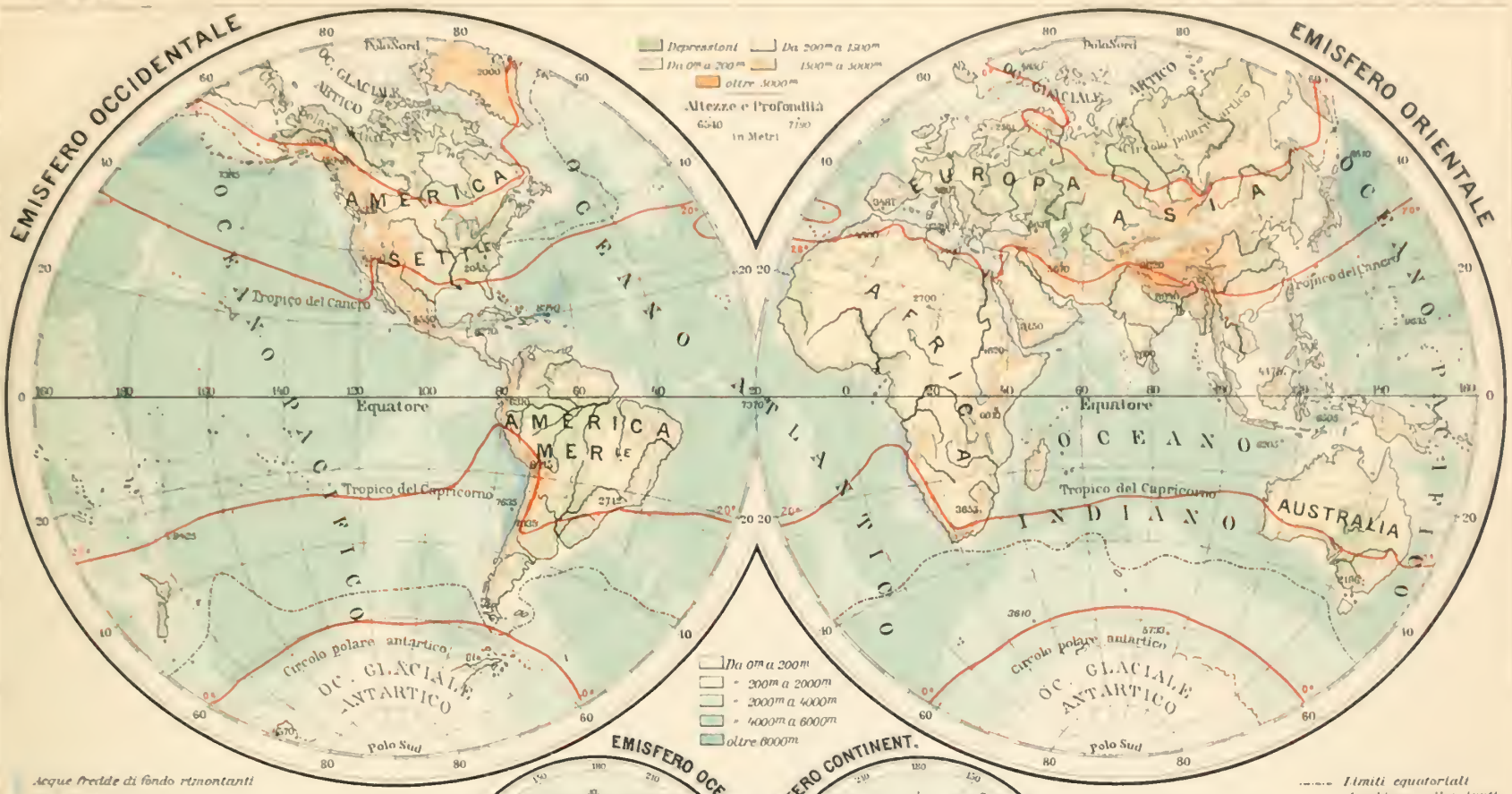

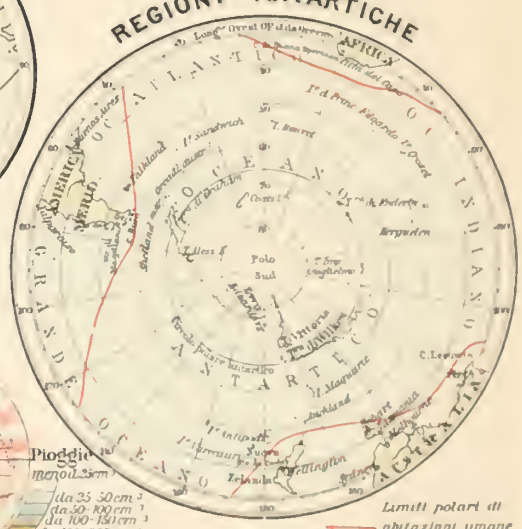

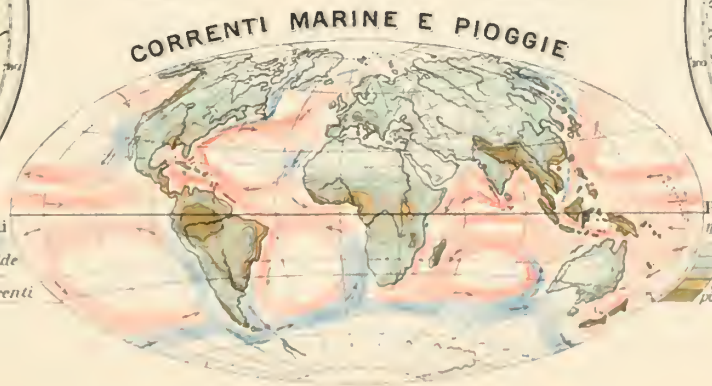

ISTITUTO GEOGRAFICO DE AGOSTINI - NOVARA

VEGETAZIONE, CORRENTI MARINE,

ISOBARE E VENTI

G. De Agostini:

Terreni produttivi: Coltivati — Scarsamente coltivati — Non coltivati — Boschi delle zone temperate e della zona subartica — Boschi tropicali

Terreni improduttivi: Deserti, tundre e alte montagne — Correnti calde — Correnti fredde — Acque fredde rimontanti — Alghe

ISOBARE E VENTI DI GENNAIO

Basse pressioni: 740-745 mm — 745-750 — 750-755 mm — 755-760 — 760-765 mm — 765-770 — 770-775 mm — 775-780

Alte pressioni: Venti dominanti — Venti locali — Calme — Venti senza direzione fissa — Linea divisoria dei venti nell'Emisfero Nord

ZONA ARTICA — ZONA DEI VENTI OCCIDENTALI PREVALENTI — Latit. d. Cavallo — ZONA DEI VENTI COSTANTI — Latit. d. Cavallo — ZONA DEI VENTI OCCIDENTALI PREVALENTI — ZONA ANTARTICA

ISOBARE E VENTI DI LUGLIO

Basse pressioni: 745-750 mm — 750-755 mm — 755-760 mm

Alte pressioni: 760-765 mm — 765-770

Venti dominanti — Venti locali — Venti senza direzione fissa — Calme

ZONA ARTICA — ZONA DEI VENTI OCCIDENTALI PREVALENTI — Latitudine d. Cavallo — ZONA DEI VENTI COSTANTI — Latitudine d. Cavallo — ZONA DEI VENTI OCCIDENTALI PREVALENTI — ZONA ANTARTICA

ISTITUTO GEOGRAFICO DE AGOSTINI - NOVARA

RAZZE E POPOLI DELLA TERRA

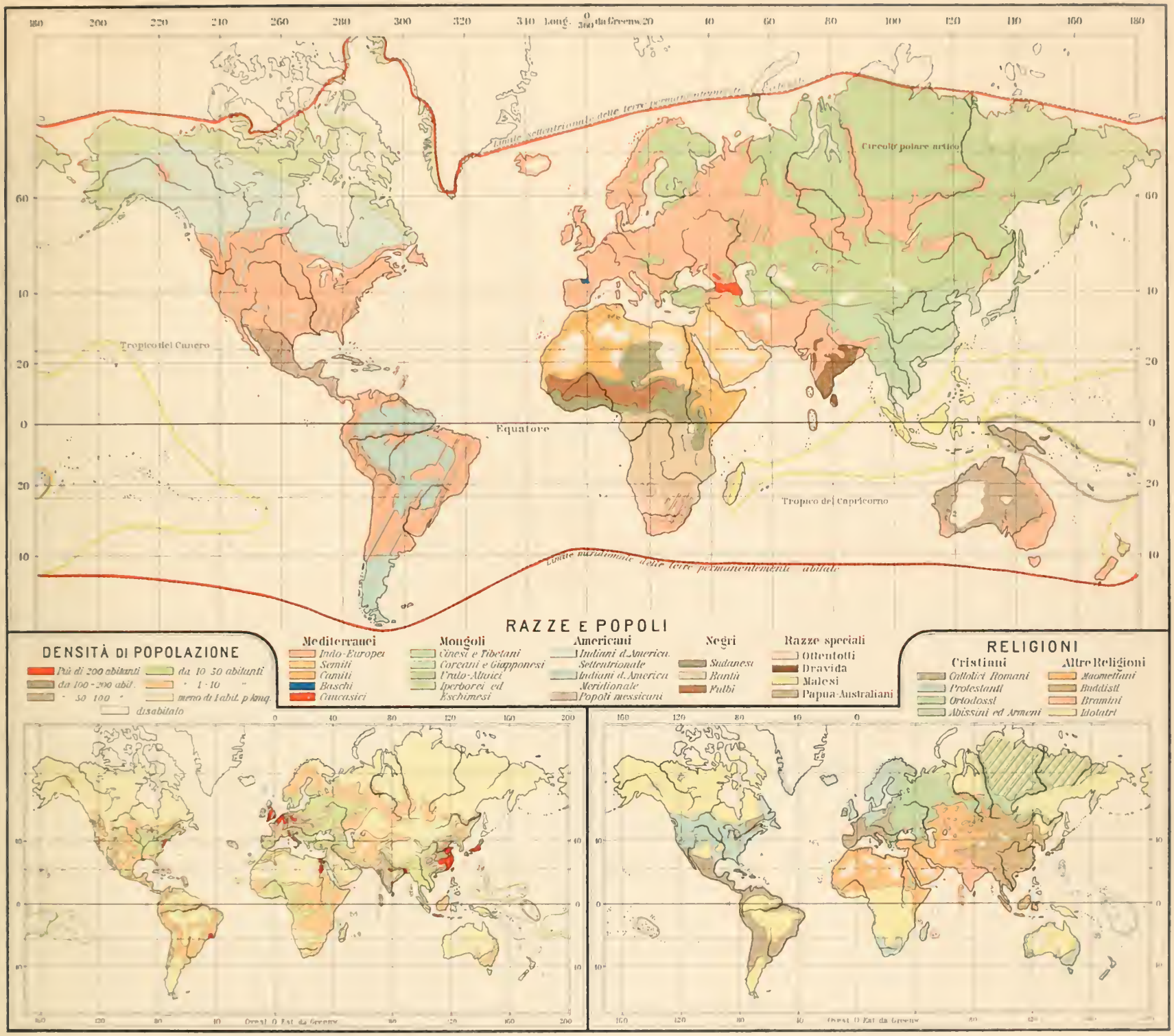

G. De Agostini:

STATI M
E POSSEDIME

Scala equatori

ISTITUTO GEOGRAFICO

Mezzogiorno — Mezzanotte

Nv. Siberia
Taimir
Verchojansk
Circolo polare artico
R U S S O
R S i b e r i a
Jakutsk
Ochotsk
Nicolaiewsk
Maredi Ochotsk
Kamciatka
M. di Bering
Isole Aleutine
ALASCA
Mandciuria
Mongolia
IMPERO CINESE
Pechino
Seul
Tokio
IMP. GIAPPONESE
Tibet
Lhasa
INDIA BRIT.
Calcutta
G. del Bengala
Pondichery
Ceylan
Tornosa
Canton
Hongkong
Hue
Manilla
Saigon
Bangkok
Singapore
Filippine
Borneo
Giava
Batavia
Sumatra
Indie Olandesi
Tropico del Cancro
Mariane
Guam
Caroline
Marshall
Palau
Gilbert
Salomone
Ellice
Fidji
Suva
Samoa
Tonga
Cook
Hawaii
Midway
Johnston
Palmira
Kanaung
Manilla
M. dei Coralli
Nuova Caledonia
Norfolk
Kermadec
Auckland
Wellington
Nuova Zelanda
Bounty
Campbell
Tasmania
Hobart
Melbourne
Adelaide
Perth
Sydney
Brisbane
AUSTRALIA
Dirk Hartog
Macquarie
Kerguelen
Mac Donald
Lunedì
Domenica
Meridiano di Greenwich
Ferrovie transcontinentali e princ.
Linee transoceaniche di navigaz.
Vie carovaniere
Cavi telegrafici sottomarini
Linea del cambiamento di data
Capitali di Stato
Capiluoghi di Possedimento

ISOTERME DI GENNAIO

ISOTERME DI LUGLIO

ISOTERME ANNUALI

1:125000000

I AGOSTINI - NOVARA

EUROPA FISICA

ISTITUTO GEOGRAFICO DE AGOSTINI - NOVARA

EUROPA POLITICA

Scala - 1:30000000 (1 cm - 300 Chilometri)

ISTITUTO GEOGRAFICO DE AGOSTINI - NOVARA

EUROPA ETNOGRAFICA

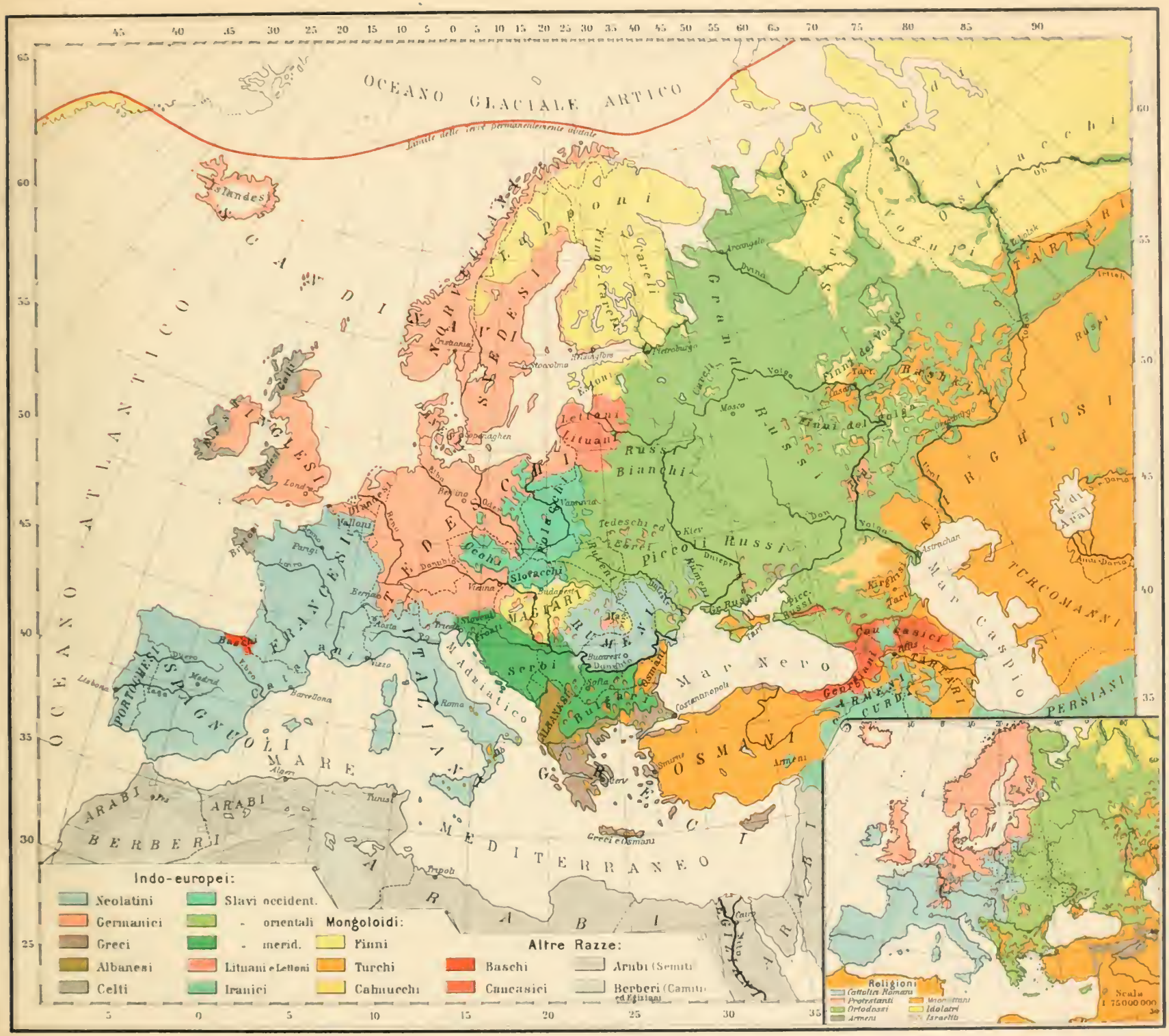

Scala - 1:30000000 (1 cm = 300 Chilometri)

ISTITUTO GEOGRAFICO DE AGOSTINI - NOVARA

G. De Agostini:

ITALIA FISICA

Atl. Geogr. Met. 15

Scala - 1:6000000 (1 cm = 60 Chilometri)

ISTITUTO GEOGRAFICO DE AGOSTINI - NOVARA

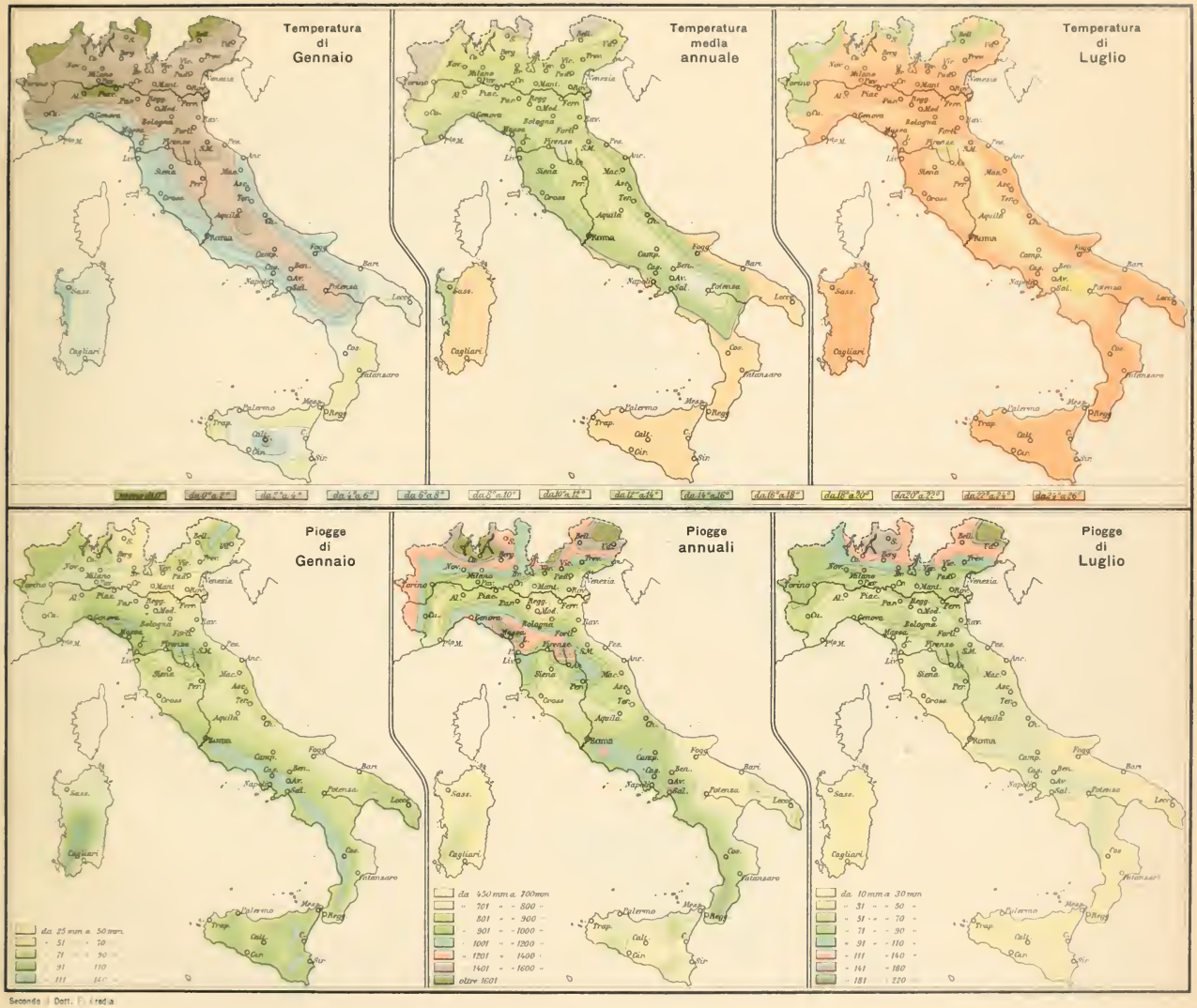

Secondo il Dott. F. Eredia

ITALIA DEMOGRAFICA

DENSITÀ DI POPOLAZIONE

G. De Agostini:

Atlante Geografico Metodico 17

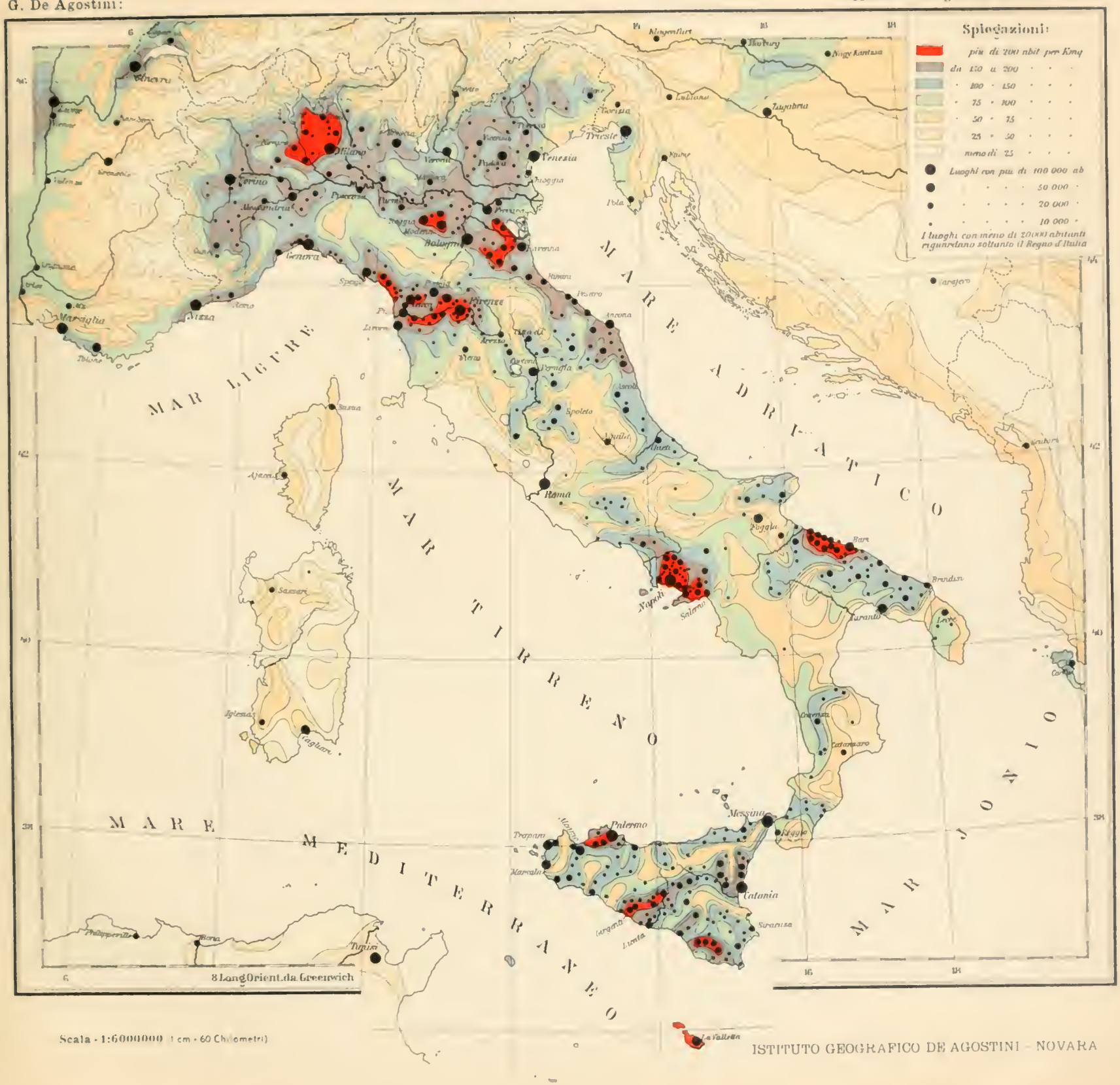

Scala - 1:6000000 (1 cm = 60 Chilometri)

ISTITUTO GEOGRAFICO DE AGOSTINI - NOVARA

G. De Agostini

ITALIA POLITICA

Atl. Geogr. Met. 18

G. De Agostini:

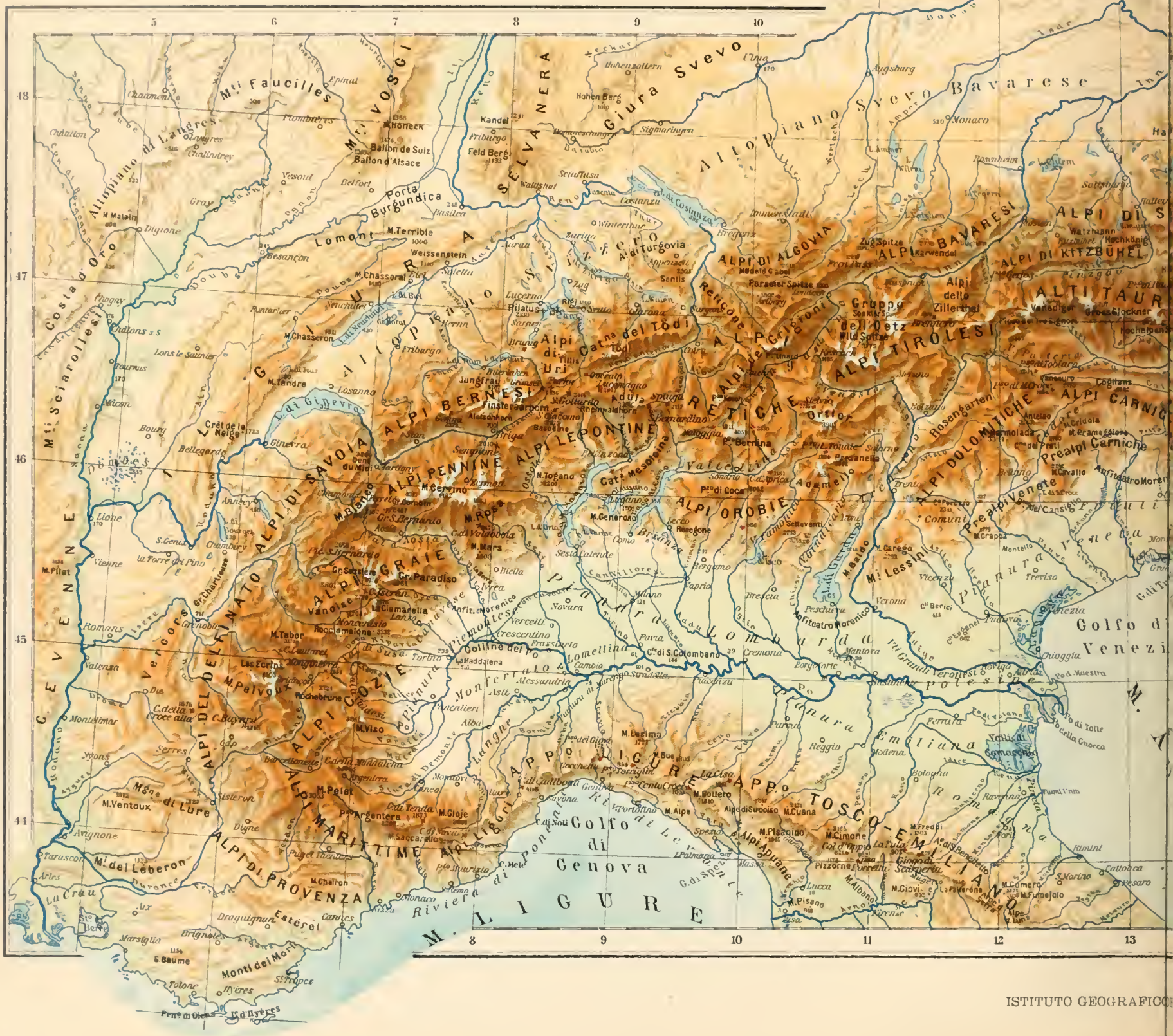
Alpi Bavaresi
Alpi di Algovia
Alpi di Kitzbühel
Alti Tauri
Alpi Tirolesi
Alpi Retiche
Alpi Grigioni
Alpi Dolomitiche
Alpi Carniche
Prealpi Carniche
Prealpi Venete
Alpi Lepontine
Alpi Pennine
Alpi Bernesi
Alpi di Savoia
Alpi Orobie
Alpi Graie
Alpi Cozie
Alpi Liguri
Alpi Marittime
Alpi di Provenza
Appennino Ligure
Appennino Tosco-Emiliano
Alpi Apuane
Alpi Dinariche
Alpi Giulie
Alpi Selvanera
Giura Svevo
Altopiano Svevo
Altopiano di Lauères
Mti Faucilles
Mti Vosgi
Mti Sciarollesi
Costa d'Oro
Lomont
Porta Burgundica
Cevenne
Vercors
Mti del Lauberon
Mti del Lure
Mti del Delfinato
Monti del Mori
Pianura Lombarda
Pianura Veneta
Pianura Emiliana
Pianura Polesine
Golfo di Genova
Golfo di Venezia
Riviera di Ponente
Riviera di Levante
M. Ligure
Monte Rosa
Gr. Paradiso
Gr. Sassière
M. Viso
M. Pelvoux
M. Ventoux
M. Pelat
M. Cervino
M. Bianco
M. Tabor
M. Tendre
M. Chasseral
M. Terrible
M. Rosa
M. Bernina
M. Ortler
M. Adamello
M. Generoso
M. Tonale
M. Cimone
M. Pisanino
M. Cuana
M. Gottero
M. Alpe
M. Legima
M. Bue
M. Saccarello
M. Argentera
M. Cleje
M. Pelat
M. Chetron
M. Pilat
M. Malain
M. Honeck
Ballon de Sulz
Ballon d'Alsace
Hohen Berg
Feld Berg
Kandel
Hohenzollern
Sigmaringen
Ulma
Augsburg
Monaco
Straubing
Ratisbona
Danubio
Lago di Costanza
Zurigo
Lucerna
Bilatus
Rigi
Jungfrau
Finsteraarhorn
Aletschhorn
Weissenstein
Besançon
Basilea
Belfort
Vesoul
Gray
Digione
Chalons s S
Lons le Saunier
Tournus
Mâcon
Bourg
Bellegarde
Ginevra
Lago di Ginevra
Losanna
Friburgo
Berna
Lucerna
Zugo
Zurigo
Winterthur
Schaffhausen
Costanza
Bregenz
Innsbruck
Salzburgo
Monaco
Augsburg
Ulma
Torino
Milano
Genova
Venezia
Verona
Vicenza
Padova
Treviso
Trento
Bolzano
Brescia
Bergamo
Cremona
Mantova
Parma
Modena
Reggio
Bologna
Ferrara
Ravenna
Rimini
Pesaro
Ancona
Firenze
Pisa
Lucca
Livorno
Genova
Savona
Alessandria
Asti
Vercelli
Novara
Pavia
Lodi
Como
Lecco
Sondrio
Bolzano
Trento
Belluno
Udine
Gorizia
Trieste
Fiume
Pola
Spalato
Ragusa
Cattaro
Durazzo
Valona
Corfù
Lesina
Lissa
Ancona
Pesaro
Rimini
Ravenna
Ferrara
Bologna
Modena
Reggio
Parma
Cremona
Mantova
Brescia
Verona
Vicenza
Padova
Treviso
Venezia
Chioggia
Pola
Fiume
Zara

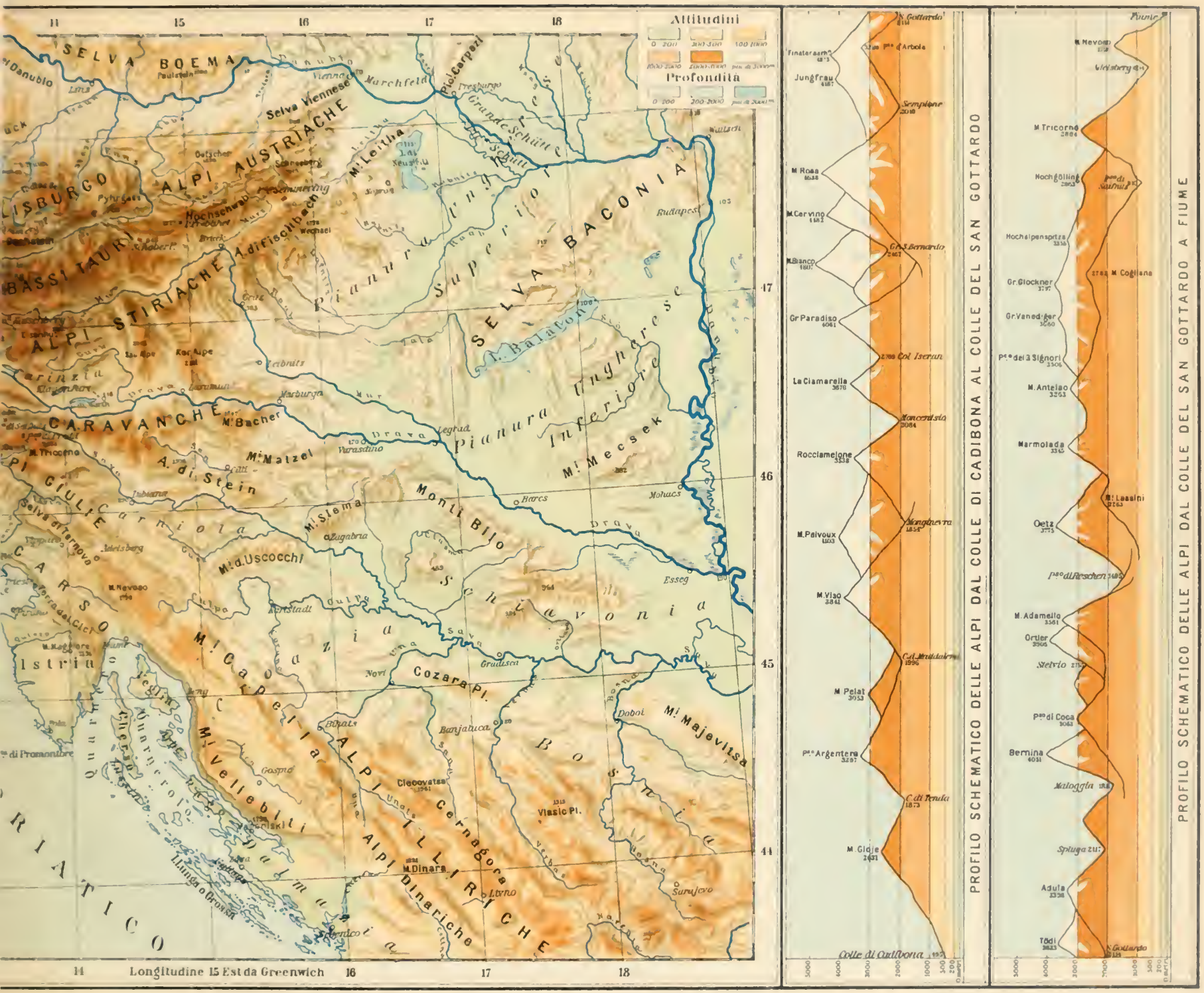

Scala - 1:3000000 (1 cm - 30 Chilometri)

E AGOSTINI - NOVARA

ITALIA SETTLE POLITICA

ITALIA CENTRALE FISICA

ISTITUTO GEOGRAFICO DE AGOSTINI - NOVARA

ITALIA CENTRALE POLITICA

G. De Agost.

Atlante Geografico Metodico 23

ISTITUTO GEOGRAFICO DE AGOSTINI - NOVARA

ITALIA MERIDIONALE
FISICA

G. De Agostini:

Atl. G. Met. 21

ITALIA MERID. POLIT.
G. De Agost.
Atl. Geogr. Met. 25
Spiegazioni
LUOGHI con più di 100 000 abit.
LUOGHI 50 000
Luoghi 20 000
Luoghi 10 000
Luoghi meno 10 000
Capitali di stato
Capiluoghi di provincia
Capiluoghi di circondario
Confine di compartimento
Confine di provincia
Abbreviazioni
in Sicilia
Mil. - Milazzo
Misilm. - Misilmeri
Part. - Partinico
Pietraperz. - Pietraperzia
Racal. - Racalmuto
S. Cat. - S. Caterina
S. Cat. - S. Cataldo
Serra. - Serradifalco
nelle Puglie
Francav. Fort. - Francavilla Fontana
Mod. - Modugno
Putign. - Putignano
Santer. - Santeramo
in Campania
Afr. - Afragola
Maddl. Maddaloni
MARE TIRRENO
MARE IONIO
MARE ADRIATICO
Canale d'Otranto
Golfo di Taranto
G. di Squillace
G. di Policastro
G. di Salerno
G. di Gaeta
G. di Manfredonia
G. di S. Eufemia
G. di Catania
Stretto di Messina (il Faro)
Gargano
Tremiti
Ischia
Pontine
Ponza
Capri
Eolie o Lipari
Egadi
Pantelleria
Corfù
Tremiti
Tratti del Gargano
M. Angelo
Manfredonia
Barletta
Trani
Bisceglie
Molfetta
Giovinazzo
Terlizzi
Bitonto
Bari
Mola di Bari
Conversano
Monopoli
Fasano
Ostuni
Brindisi
Francav.
Mesagne
Lecce
Manduria
Taranto
Martina
Gioia
Putign.
Altamura
Andria
Corato
Ruvo
Canosa
Cerignola
Foggia
Lucera
Campobasso
Termoli
Vasto
Chieti
Pescara
Teramo
Ancona
Sessa
Caserta
Benevento
Avellino
Nocera
Cava
Salerno
Sala Consilina
Potenza
Matera
Melfi
Venosa
Acerenza
Tricarico
Stigliano
Metaponto
Policastro
Sapri
Lagonegro
Lauria
Cosenza
Rossano
Corigliano
Longobucco
Catanzaro
Crotone
Cotrone
C. Colonne
Reggio
Messina
Palermo
Trapani
Marsala
Mazzara
Sciacca
Girgenti
Licata
Terranova
Caltanissetta
Caltagirone
Catania
Augusta
Siracusa
Modica
Ragusa
Noto
Pachino
Marsala
Castelvetrano
Alcamo
Corleone
Termini
Cefalù
Nicosia
Leonforte
Adernò
Acireale
Giarre
Bronte
Etna
Nebrodi
Madonie
Lipari
Salina
Stromboli
Vulcano
Filicudi
Alicudi
Ustica
Pantelleria
Lampedusa
Linguaglossa
Randazza
Francavilla
Centuripe
Paternò
Belpasso
Mascalucia
Acireale
Giarre
Adernò
Bronte
Catania
L'ETNA
Scala 1 : 100 000
Scala - 1: 3 000 000 (1 cm = 30 Chilometri)
Chilometri
16 Long. Est da Greenwich 17
ISTITUTO GEOGRAFICO DE AGOSTINI - NOVARA

PRINCIPALI CITTÀ D

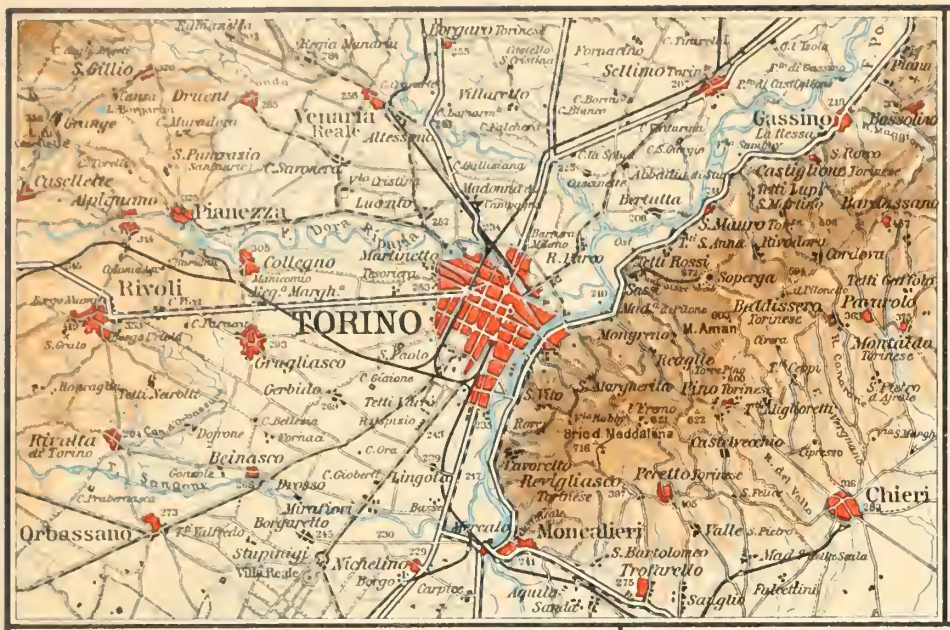
TORINO
Venaria Reale
Rivoli
Pianezza
Collegno
Grugliasco
Orbassano
Beinasco
Moncalieri
Chieri
Gassino
Castiglione Torinese
Baldissero Torinese
Pecetto Torinese
Revigliasco Torinese
Briccherasio
Moncucco Torinese
Pino Torinese
Poirino
Carignano
Carmagnola
Bra
Savigliano
Fossano
Cuneo
Alba
Asti
Alessandria
Novara
Vercelli
Ivrea
Pinerolo
Susa
Lanzo
Cuneo
Mondovì
Ceva
Savona
Genova
Ventimiglia
Sanremo
Imperia
Albenga
Savona
Genova
Rapallo
Chiavari
Sestri Levante
Spezia
Sarzana
Pontremoli
Aosta
Ivrea
Biella
Vercelli
Novara
Alessandria
Tortona
Voghera
Pavia
Vigevano
Mortara
Lodi
Cremona
Piacenza
Parma
Reggio Emilia
Modena
Bologna
Ferrara
Rovigo
Padova
Venezia
Treviso
Belluno
Udine
Gorizia
Trieste
Pordenone
Bolzano
Trento
Rovereto
Merano
Bressanone
Brunico
Cortina d'Ampezzo
Sondrio
Bormio
Tirano
Chiavenna
Como
Lecco
Bergamo
Brescia
Mantova
Verona
Vicenza
Rovigo
Ferrara

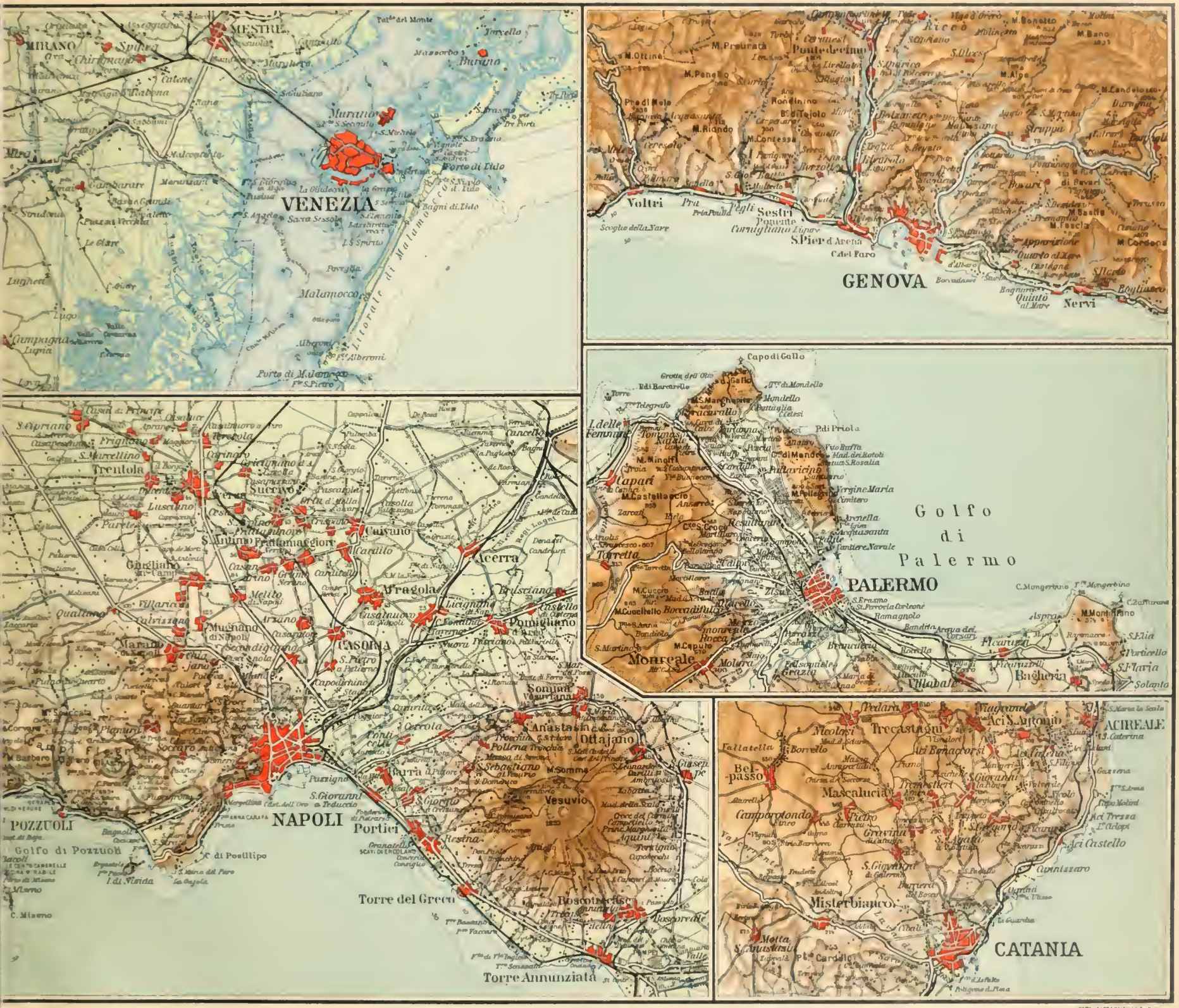
VENEZIA
MESTRE
MIRANO
Burano
Murano
Porto di Lido
Malamocco
Porto di Malamocco
Litorale di Malamocco
GENOVA
Voltri
Sestri Ponente
S.Pier d'Arena
Nervi
Quinto al Mare
Pontedecimo
Ricco
Golfo di Palermo
PALERMO
Capo di Gallo
Capari
Monreale
Bagheria
Villabate
Trentola
Succivo
Caivano
Acerra
Frattamaggiore
Casoria
Marano
Mugnano di Napoli
Afragola
Brusciano
Castello di Cisterna
Domicilario
Somma Vesuviana
Ottajano
Anastasia
Vesuvio
NAPOLI
POZZUOLI
Golfo di Pozzuoli
Portici
Torre del Greco
Torre Annunziata
Boscotrecase
Boscoreale
Acireale
Aci S. Antonio
Trecastagni
Mascalucia
Belpasso
Misterbianco
CATANIA
Scala - 1:250.000 (1 cm - 2500 metri)

Spiegazioni:
Luoghi con più di 500000 abit.
100000
50000
25000
meno
Ferrovie
Canali
Vie carovaniere
Longitudine 0 di Greenwich
Nantes
Tours
Bordeaux
Santander
Bilbao
Oporto
Valladolid
Saragozza
Barcellona
MADRID
LISBONA
Siviglia
Cordova
Cadice
Jerez
Granata
Malaga
Murcia
Lorca
Cartagena
Valenza
Palma
Majorca
Minorca
Mahon
Ivica
Formentera
Corsica
Sardegna
ROMA
Napoli
Palermo
Trapani
Sicilia
Pantelleria
MALTA
Lampedusa
Marsiglia
Tolone
Nizza
Genova
Milano
Torino
Venezia
Trieste
Firenze
Livorno
Pisa
Bologna
Ancona
Perugia
Ravenna
Modena
Parma
Brescia
Verona
Padova
Ferrara
Lione
Grenoble
Ginevra
Losanna
Basilea
Zurigo
Berna
Besançon
Digione
Limoges
Clermont
Tolosa
Montpellier
Nimes
Bezieres
Carcassonne
Perpignano
Barcellona
Tarragona
Reus
Tortosa
Castellon de la Plana
Alicante
Murcia
Almeria
Malaga
Granata
Siviglia
Cadice
Gibilterra
Tangeri
Tetuan
Larasch
Rabat
Casa Bianca
Mequinez
FEZ
Marocco
Orano
ALGERI
Bona
Biserta
Tunisi
Tripoli
Gabes
Gerba
Gefara
Nefusa
Mediterraneo
Mar Ligure
Mar Esperico
Canale di Sardegna
Canale di Tunisi
Golfo di Lione
Golfo di Cadice
Stretto di Gibilterra
Golfo di Biscaglia
Oceano Atlantico
Isole Baleari
Isole Eolie
Isole Pelagie
Isole Kerkenah
Isole Tremiti
Isole Pontine
Isole Sardegna
Isole Corsica
Isole Sicilia
Isole Malta
Isole Tripoli
Isole Italia
Isole Francia
Isole Spagna
Isole Portogallo
Isole Marocco
Isole Algeria
Isole Tunisia
Isole Tripoli
Isole Mediterraneo
Isole Atlantico
Isole Europa
Isole Africa
Isole Asia
Isole Australia
Isole America
Isole Oceania
Isole Polo
Isole Equatore
Isole Mare
Isole Terra
Isole Cielo
Isole Sole
Isole Luna
Isole Stelle
Isole Pianeta
Isole Universo
Isole Dio
Isole Uomo
Isole Donna
Isole Bambino
Isole Vecchio
Isole Giovane
Isole Bianco
Isole Nero
Isole Rosso
Isole Verde
Isole Giallo
Isole Blu
Isole Viola
Isole Grigio
Isole Marrone
Isole Rosa
Isole Arancio
Isole Celeste
Isole Azzurro
Isole Indaco
Isole Violetto
Isole Nero
Isole Bianco
Isole Rosso
Isole Verde
Isole Giallo
Isole Blu
Isole Viola
Isole Grigio
Isole Marrone
Isole Rosa
Isole Arancio
Isole Celeste
Isole Azzurro
Isole Indaco
Isole Violetto

D I T E R R A N E O
Mar Jonio
Mar di Levante
Mar Nero
Mar d'Asov
Mar Egeo
Mar Ionio
Mar Tirreno
Mar Adriatico
Golfo di Taranto
G. di Odessa
G. di Adalia
G. di Alessandretta
G. di Sidra (Gran Sirta)
Delta del Nilo
Basso Egitto
Deserto Salato
Crimea
Sebastopoli
Odessa
Kischinev
Nicolaiev
Cherson
Berdiansk
Mariupol
Taganrog
Rostov
Ekaterinodar
Kertsch
Sinferopoli
Bakhchisarai
Jalta
Balaclava
Livadia
Feodosia
M. Elbrus
Ungheria
Budapest
Debreczen
G. Varadino
Kolozsvar
Szegheslino
Hodmezovas
Arad
Temesvar
Temesvar
Galatz
Braila
Rumania
Bucarest
Ploesti
Jassy
Belgrado
Serbia
Bosnia
Erzegovina
Montenegro
Cettigne
Bulgaria
Sofia
Philippopoli
Adrianopoli
Varna
Burgas
Turchia
Costantinopoli
Scutari
M. di Marmara
Brussa
Smirne
Salonicco
Macedonia
Monastir
Albania
Prisren
Grecia
Atene
Pireo
Morea
Corfu
Cefalonia
Candia
Cipro
Rodi
Samo
Scio
Lemno
Metelino
Magnesia
Konia
Adana
Aleppo
Siria
Hama
Homs
Beirut
Damasco
M. Hermon
M. Hauran
Palestina
Gerusalemme
Alessandria
Damietta
Cairo
Egitto
Barca (Cirenaica)
Tripoli
Tunisia
Algeria
Scala - 1:9000000 (1cm - 90 Chilometri)
Chilometri

Scala = 1:6000000 (1 cm = 60 Chilometri)

ISTITUTO GEOGRAFICO DE AGOSTINI - NOVARA

FRANCIA

Spiegazioni
INGHILTERRA
PAESI BASSI
BELGIO
LONDRA
PARIGI
BORDEAUX
MARSIGLIA
TOLOSA
LIONE
GENOVA
TORINO
MILANO
SVIZZERA
ITALIA
CORSICA
M. MEDITERRANEO
Golfo di Biscaglia
Golfo di Genova
Mar Ligure
La Manica
Passo di Calais
Canale Inglese
Canale del Lione
Canale di Provenza
Canale di Bretagna
Canale di Borbone
Canale di Aquitania
Canale di Guascogna
Canale di Linguadoca
Canale di Provenza
Canale di Lione
Canale di Borgogna
Canale di Champagne
Canale di Normandia
Canale di Fiandra
Canale di Lorena
Canale di Alsazia
Canale di Francia
Canale di Piccardia
Canale di Normandia
Canale di Bretagna

GRAN BRETAGNA E IRLANDA

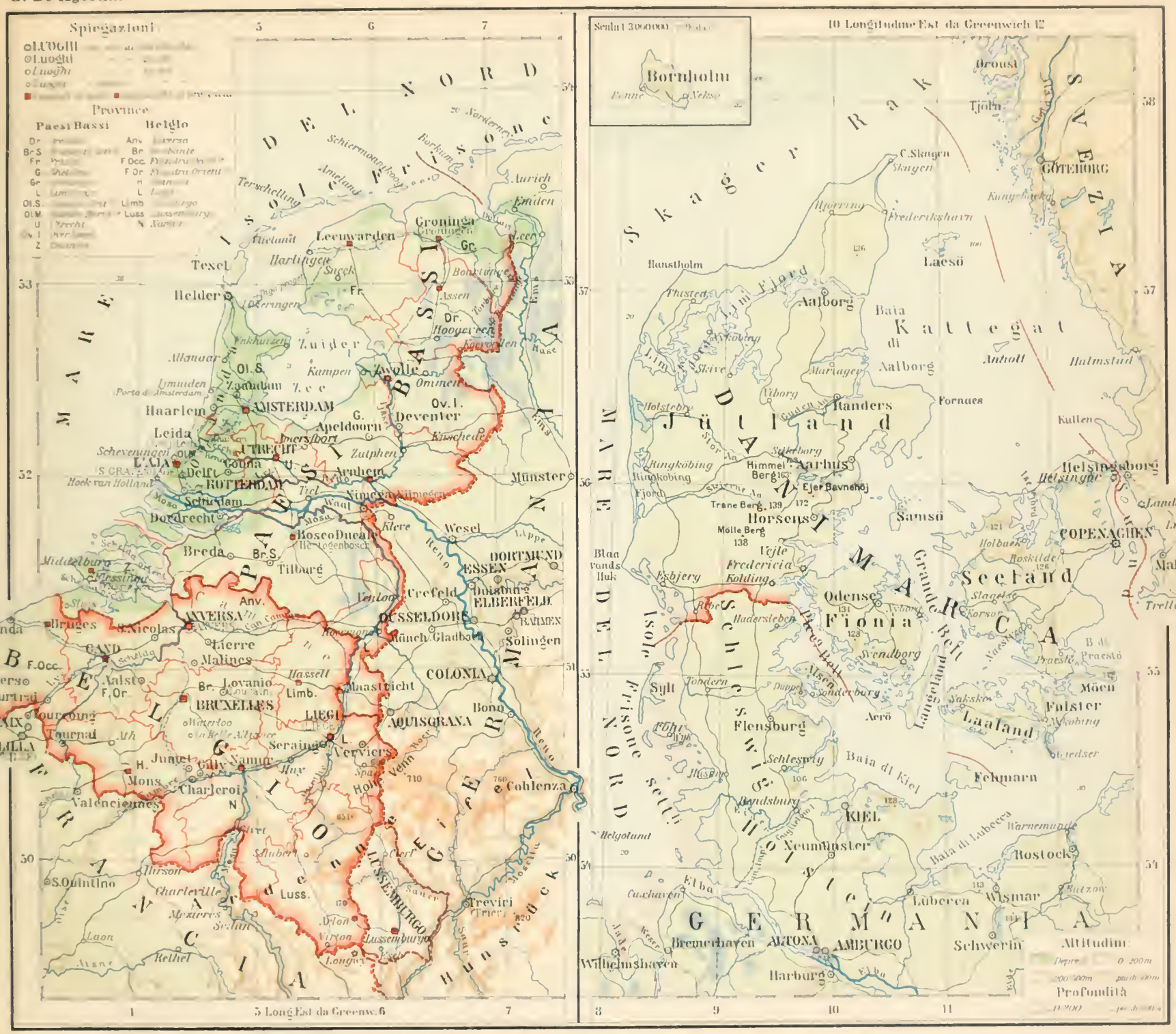

ISTITUTO GEOGRAFICO DE AGOSTINI - NOVARA

GERMANIA FISICA

G. De Agostini:

Atl.Geogr.Met.34

ISTITUTO GEOGRAFICO DE AGOSTINI - NOVARA

GERMANIA POLITICA

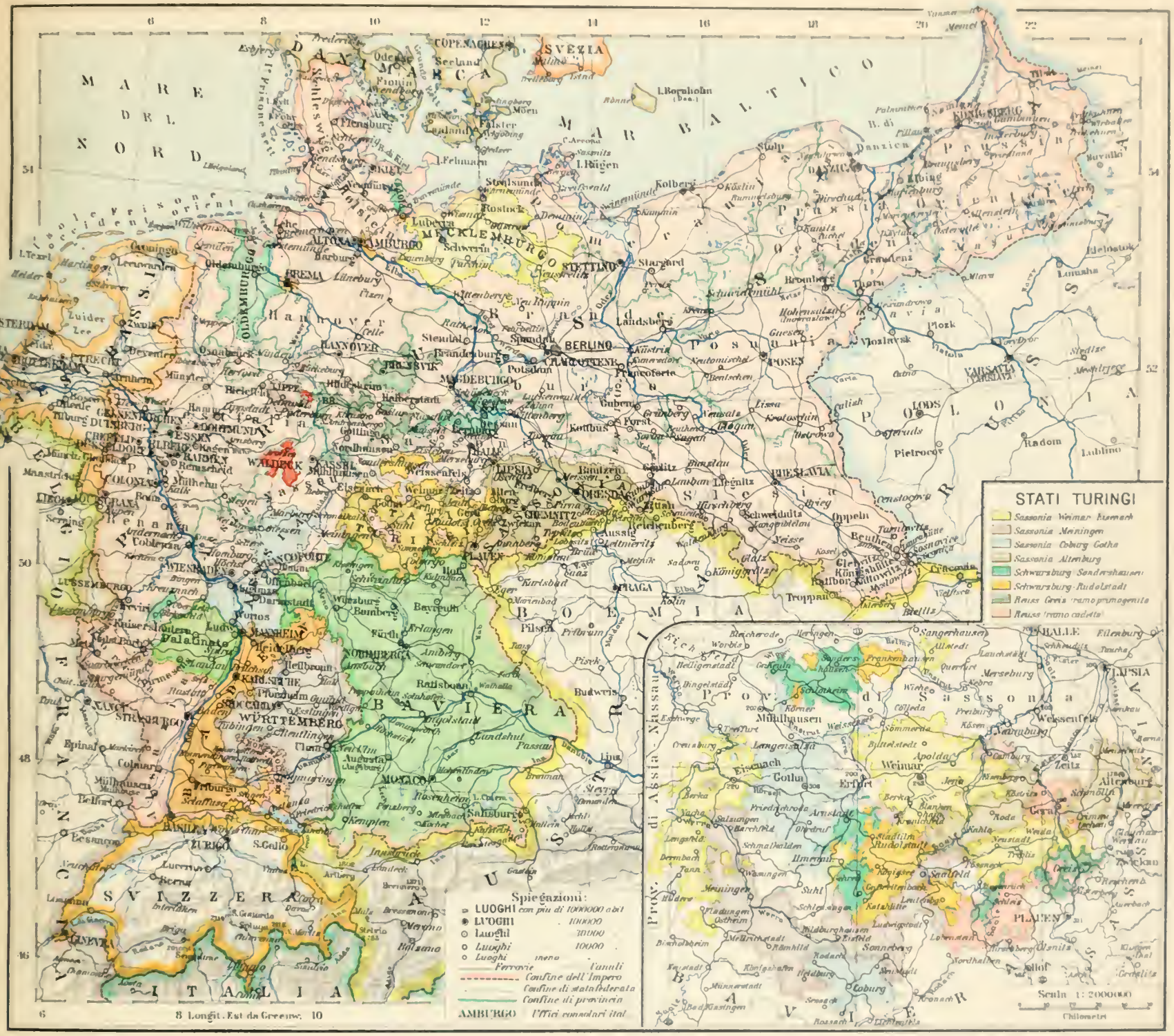
MARE DEL NORD
MAR BALTICO
DANIMARCA
SVEZIA
COPENAGHEN
Seeland
Fionia
Lolland
Falster
Mön
I. Bornholm (Dan.)
I. Rügen
I. Fehmarn
Stralsunda
Rostock
Lubecca
MECKLEMBURGO
SCHWERIN
ALTONA
AMBURGO
KIEL
Flensburg
Schleswig
Holstein
Oldenburgo
BREMA
Hannover
HANNOVER
Brunsvico
Magdeburgo
Halberstadt
Anhalt
Dessau
Sassonia
Lipsia
Dresda
Chemnitz
Zwickau
Gotha
Erfurt
Weimar
Jena
Eisenach
Meiningen
Coburg
Bamberg
Norimberga
Erlangen
Ratisbona
Augusta
Monaco
Salisburgo
Innsbruck
Passau
Linz
Budweis
Praga
Pilsen
Boemia
Moravia
Silesia
Breslau
Glatz
Königgrätz
Troppau
Teschen
Posnania
Posen
Gnesen
Danzica
Danzig
Kolberg
Stettino
Stargard
Pomerania
Brandeburgo
Berlino
Potsdam
Francoforte
Cottbus
Guben
Lipsia
Halle
Merseburg
Weissenfels
Zeitz
Altenburg
Gera
Plauen
Zwickau
Chemnitz
Dresda
Meissen
Bautzen
Görlitz
Liegnitz
Breslau
Oppeln
Beuthen
Kattowitz
Cracovia
Posnania
Varsavia
Lodz
Pietrocor
Radom
Lublino
Thorn
Bromberg
Graudenz
Elbing
Königsberg
Prussia Occidentale
Prussia Orientale
Prussia
Hanover
Westfalia
Renania
Hessia
Nassau
Palatinato
Baviera
Wurtemberg
Stuttgart
Ulma
Augusta
Monaco
Ratisbona
Norimberga
Bamberga
Wurzburg
Francoforte
Darmstadt
Wiesbaden
Coblenza
Colonia
Aquisgrana
Düsseldorf
Essen
Dortmund
Bielefeld
Hamburg
Amsterdam
Utrecht
Arnhem
Groningen
Leeuwarden
Lussemburgo
Metz
Strasburgo
Colmar
Mulhausen
Belfort
Basilea
Zurigo
S. Gallo
Coira
Lucerna
Berna
Ginevra
Svizzera
Italia
Milano
Verona
Bolzano
Trento
Innsbruck
Salisburgo

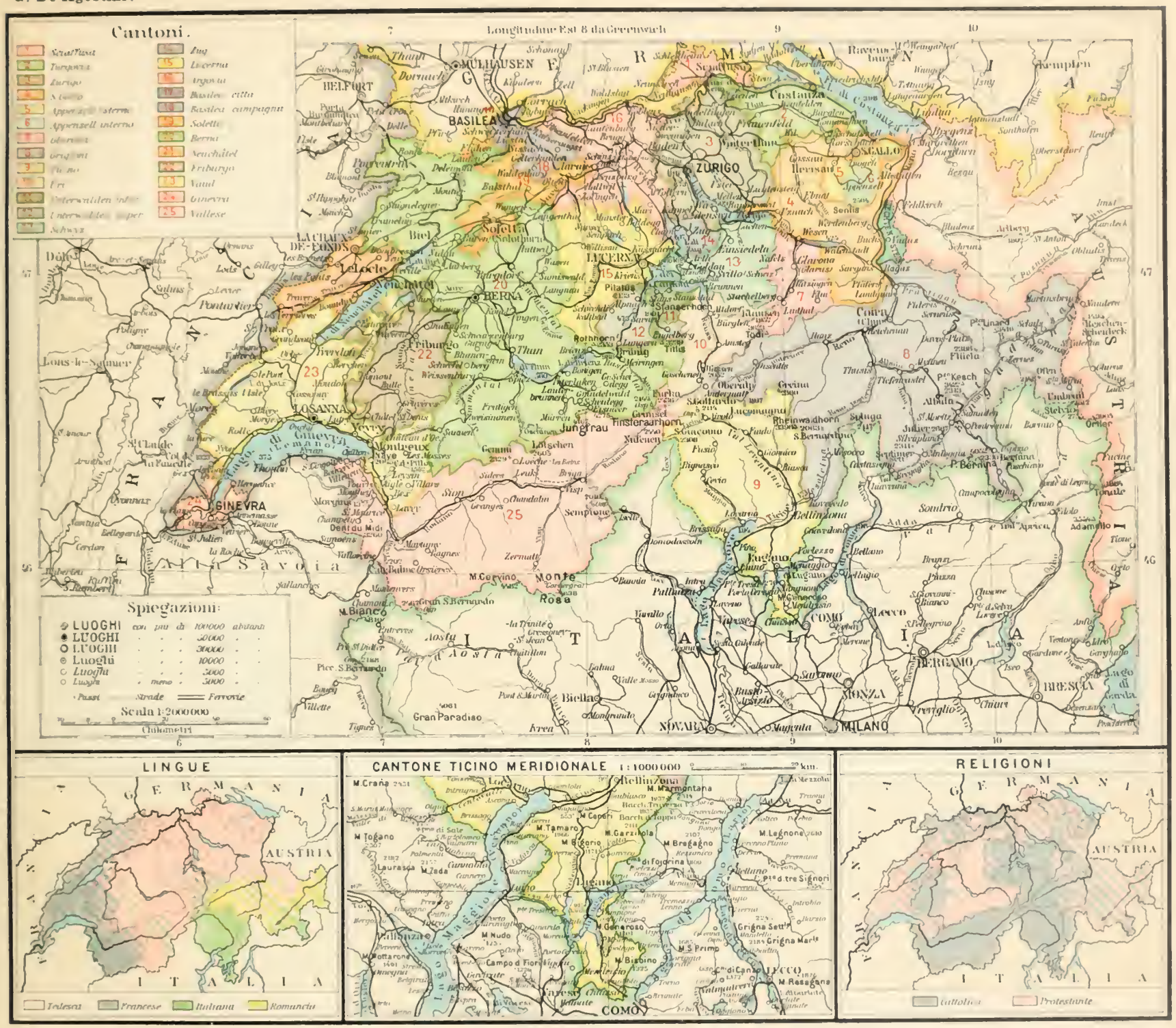
Cantoni.
Longitudine Est 8 da Greenwich
BASILEA
ZURIGO
BERNA
LUCERNA
GINEVRA
LOSANNA
Spiegazioni:
LUOGHI con più di 100000 abitanti
LUOGHI . . . 50000 . .
LUOGHI . . . 30000 . .
Luoghi . . . 10000 . .
Luoghi . . . 5000 . .
Luoghi . meno . 5000 . .
Passi Strade Ferrovie
Scala 1:2000000
Chilometri
LINGUE
GERMANIA
AUSTRIA
ITALIA
Tedesca Francese Italiana Romancia
CANTONE TICINO MERIDIONALE 1:1000000
Bellinzona
Lugano
COMO
LECCO
Grigna Settr.
Grigna Merid.
M. Resegone
RELIGIONI
Cattolica Protestante

SVEZIA E NORVEGIA

RUSSIA EUROPEA

ISTITUTO GEOGRAFICO DE AGOSTINI - NOVARA

G. De Agostini:

IMPERO

SIBERIA ORIENTALE
Gov. di Jenissei
Gov. di Irkutsk
Gov. di Tomsk
Gov. di Transbaikalia
Gov. di Amur
Provincia di Jakutsk
Provincia di Sachalin
Mare di Ochotsk
Mare del Giappone
Mare di Beringa
Mare di Kamciatka
Arcip. di Nuova Siberia
Pen. Taimir
Pen. Kamciatka
Sachalin
Jesso
Sicilia
Sicilia
Sicilia

AUSTRIA-UNGHERIA

VIENNA
BUDAPEST
BRESLAVIA
LIPSIA
DRESDA
CHEMNITZ
NORIMBERG
BRÜNN
GRAZ
TRIESTE
VENEZIA
Venezia
BOLOGNA
FIRENZE
ROMA
BUCAREST
Craiovia
Belgrado
Sarajevo
MONTENEGRO
Spalato
Ragusa
Zagabria
Lubiana
Cracovia
Leopoli
Tarnopol
Tarnow
Przemisl
Kielzi
Radom
Lublino
Lemberg
Kaschau
Miskolcz
Debreczen
Szegedino
Temesvar
Arad
Kolozsvar
Brassó
Hermannstadt
Czernowitz
Jassy
Galatz
Braila
Sofia
Salonicco
Scutari
Durazzo
Valona
Corfù
Spalato
Ancona
Pesaro
Rimini
Livorno
Genova
Milano
Torino
Verona
Padova
Mantova
Ferrara
Parma
Modena
Bologna
Firenze
Pisa
Siena
Perugia
Ancona
Chieti
Aquila
Roma
Napoli
Bari
Brindisi
Taranto
Messina
Palermo
Catania
Cagliari
Sassari
Ajaccio
Bastia
Nizza
Marsiglia
Tolone
Genova
Monaco
Augusta
Ulma
Monaco
Norimberg
Bamberg
Bayreuth
Würzburg
Gotha
Weimar
Erfurt
Leipzig
Dresda
Chemnitz
Breslavia
Oppeln
Ratibor
Olmütz
Brünn
Prag
Pilsen
Budweis
Linz
Salisburgo
Innsbruck
Bozen
Trento
Udine
Gorizia
Trieste
Fiume
Zara
Spalato
Ragusa
Cattaro
Scutari
Durazzo
Valona
Salonicco
Sofia
Philippopoli
Adrianopoli
Costantinopoli
Smirne
Salonicco
Corfù
Malta
Tripoli
Tunisi
Algeri
Oran
Marsiglia
Nizza
Genova
Milano
Torino
Verona
Padova
Mantova
Ferrara
Parma
Modena
Bologna
Firenze
Pisa
Livorno

GRECIA, TURCHIA, STATI BALCANICI E RUMANIA

ISTITUTO GEOGRAFICO DE AGOSTINI - NOVARA

ASIA FISICA

Scala 1:60 000 000 (1 cm = 600 Chilometri)

ISTITUTO GEOGRAFICO DE AGOSTINI - NOVARA

ASIA POLITICA

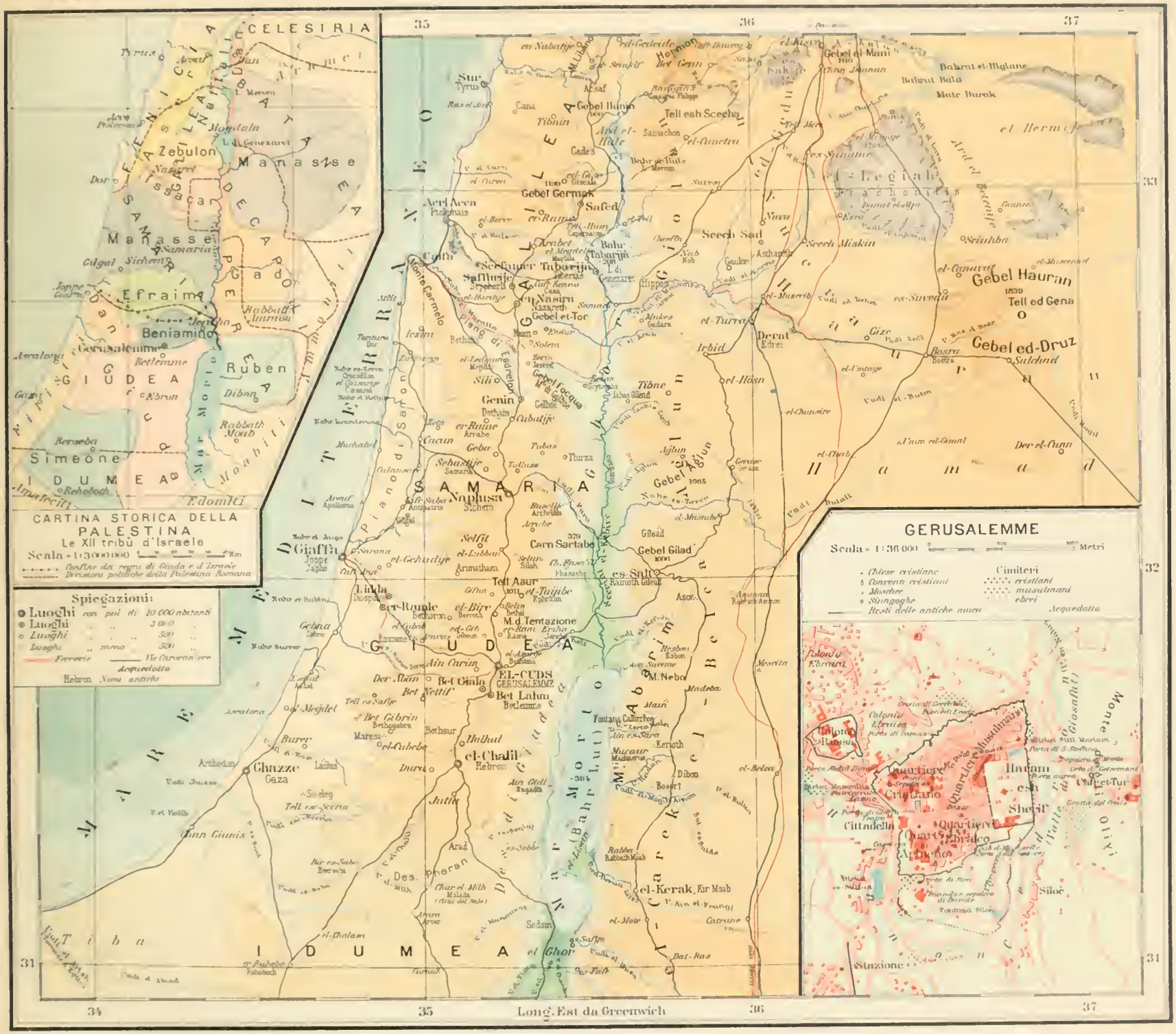
CARTINA STORICA DELLA PALESTINA
Le XII tribù d'Israele
Scala = 1:3000000
Spiegazioni:
Luoghi con più di 10 000 abitanti
Luoghi 3 000
Luoghi 500
Luoghi meno 500
Ferrovie
Vie Carovaniere
Acquedotto
Hebron Nomi antichi
GERUSALEMME
Scala = 1:36 000
Metri
Chiese cristiane
Conventi cristiani
Moschee
Sinagoghe
Resti delle antiche mura
Cimiteri
cristiani
musulmani
ebrei
Acquedotto
CELESIRIA
Zebulon
Manasse
Efraim
Beniamino
Ruben
Simeone
GIUDEA
IDUMEA
SAMARIA
GALILEA
Gebel Hauran
Gebel ed-Druz
Gebel Germak
Tell esh Scecha
Tabarija
Naplusa
Giaffa
Lidda
Ghazze
EL-CUDS
GERUSALEMME
Bet Lahm
el-Chalil
Hebron
Gebel Gilad
es-Salt
Derat
Bosra
Sedom
el-Kerak
Kir Moab
Tiba
Long. Est da Greenwich
Scala = 1:1500000 (1 cm = 15 chilometri)
Chilometri

ASIA ORIENTALE POLITICA

Spiegazioni:
Possedimenti
Inglesi
Olandesi
Francesi
Spagnuoli
German
Portogh.
Sciang-han
Nior-Ceung
Long.E. 115 Greenw.
Tropico del Cancro
Golfo del Bengala
OCEANO INDIANO
OCEANO PACIFICO
Mar Cinese orient.
Mar Giapponese
Mar Cinese meridiano
Mar Sulu
Mar Celebes
Golfo del Tonchino
Golfo di Siam
Golfo di Mergui
Golfo di Bassa
Golfo di Cambodia
Golfo di Cochin
Golfo di Tung-hai
Golfo di Nipponkai
Golfo di Corea
Golfo di Tartaria
Golfo di Pechino
Golfo di Nanking
Golfo di Hang-tscheu
Golfo di Ciang-hai
Golfo di Ciang-ciang
Golfo di Ciang-ciang
Golfo di Ciang-ciang

ASIA MERIDIONALE POLITICA

ISTITUTO GEOGRAFICO DE AGOSTINI - NOVARA

AFRICA FISICA

ISTITUTO GEOGRAFICO DE AGOSTINI - NOVARA

AFRICA POLITICA

Scala 1:60.000.000 (1 cm = 600 Chilometri)

ISTITUTO GEOGRAFICO DE AGOSTINI - NOVARA

G. De Agostini:

AFRIC
(PARTE SE

ISTITUTO GEOGRAFICO

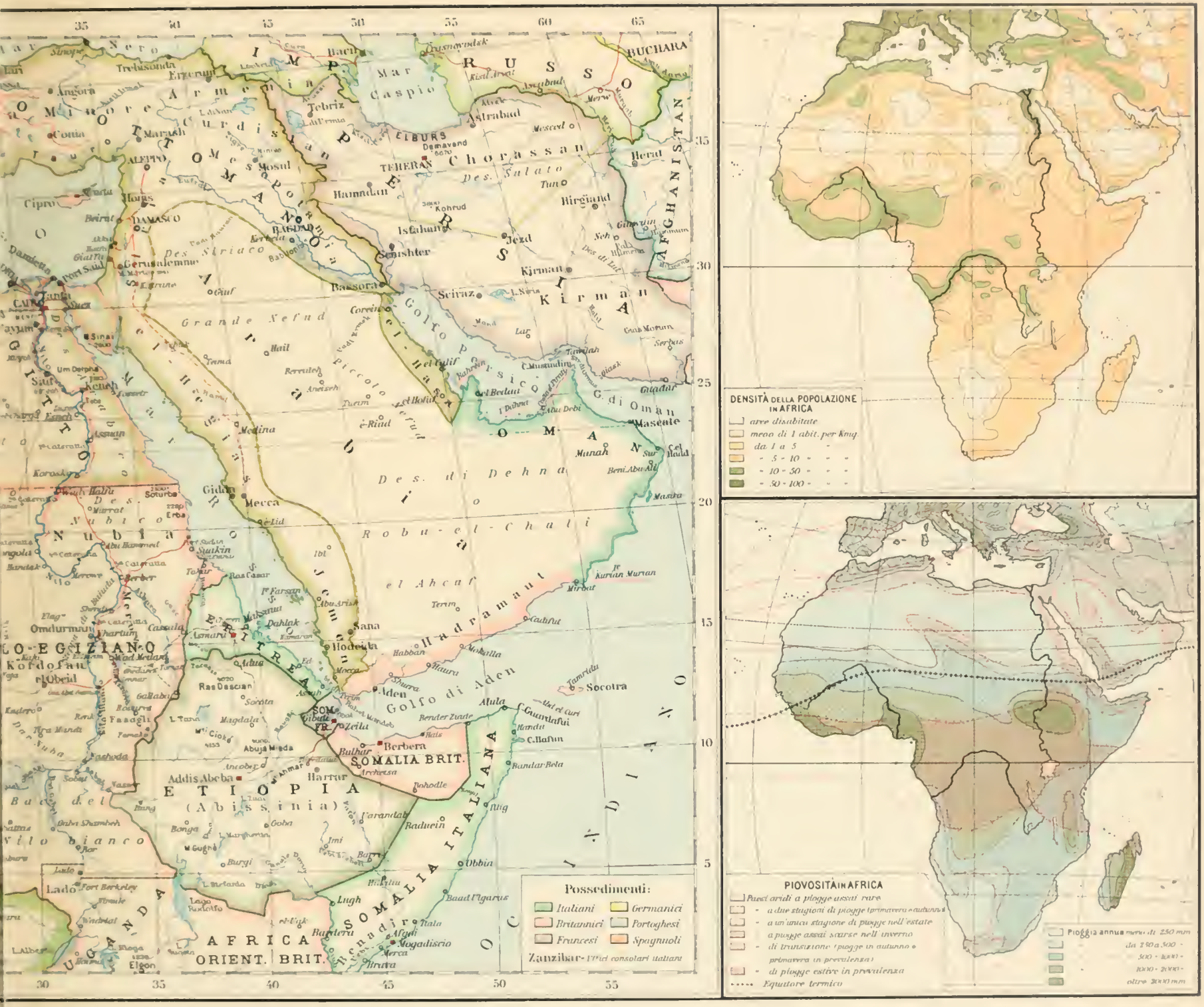
Possedimenti:
Italiani
Germanici
Britannici
Portoghesi
Francesi
Spagnuoli
Zanzibar
DENSITÀ DELLA POPOLAZIONE IN AFRICA
aree disabitate
meno di 1 abit. per Kmq.
da 1 a 5
5 - 10
10 - 50
50 - 100
PIOVOSITÀ IN AFRICA
Paesi aridi a piogge assai rare
a due stagioni di piogge (primavera e autunno)
a un'unica stagione di piogge nell'estate
a piogge assai scarse nell'inverno
di transizione (piogge in autunno e primavera in prevalenza)
di piogge estive in prevalenza
Equatore termico
Pioggia annua meno di 250 mm
da 250 a 500
500 - 1000
1000 - 2000
oltre 2000 mm
IMPERO RUSSO
BUCHARA
AFGHANISTAN
Mar Caspio
Golfo Persico
Golfo di Aden
OCEANO INDIANO
ETIOPIA (Abissinia)
SOMALIA BRIT.
SOMALIA ITALIANA
AFRICA ORIENT. BRIT.
UGANDA
Nubia
Kordofan
Omdurman
Khartum
Addis Abeba
Harrar
Berbera
Zeila
Aden
Socotra
Hodeida
Sana
Mecca
Medina
Massaua
Masenate
Muscat
Bassora
Bagdad
Teheran
Tebriz
Erzerum
Trebisonda
Angora
Aleppo
Damasco
Gerusalemme
Cairo
Suez
Port Said
Alessandria
Kirman
Shiraz
Isfahan
Herat
Astrabad
Merv
Mosul
Hamadan
Kohrud
Birgiand
Jezd
Senshter
Gidda
Suakin
Massaua
Lado
Lago Rodolfo
Lago Tana
Lago Vittoria
Lago Tchad
Nilo bianco
Nilo azzurro
Mar Nero
Mar Rosso
Golfo del Bahr el Ghazal
Des. di Dehna
Des. Nubico
Des. Siriaco
Des. Sulato
Des. di Luf
Des. di Lut
Des. di Kirman
Des. di Oman
Grande Nefud
Piccolo Nefud
Robu-el-Chali
el Ahcaf
Hadramaut
Kurian Murian
Mirbat
Cadifut
Mokalla
Hauru
Shurra
Aden
Alula
Guardafui
C. Hafun
Bandar Bela
Obbia
Baad l'Igarus
Mogadiscio
Merca
Brava
Lugh
Baidoa
Bardera
Kismayu
Lamu
Mombasa
Zanzibar
Pemba
Mozambico
Tamatave
Madagascar
Nossi Bé
Diego Suarez
Tananarive
Mauritius
Reunion
Seychelles
Socotra
Kuria Muria
Muscat
Gwadar
Karachi
Bombay
Calcutta
Rangoon
Saigon
Hanoi
Canton
Hong Kong
Shanghai
Tientsin
Peking
Tokio
Osaka
Kobe
Yokohama
Nagasaki
Vladivostok
Irkutsk
Omsk
Tashkent
Samarcanda
Bokhara
Merv
Herat
Kabul
Kandahar
Quetta
Karachi
Lahore
Delhi
Calcutta
Madras
Colombo
Singapore
Batavia
Sumatra
Java
Borneo
Celebes
Filippine
Manila
Formosa
Taiwan
Kamchatka
Petropavlovsk
Sakhalin
Yakutsk
Verkhoyansk
Novosibirsk
Tomsk
Kazan
Mosca
Pietroburgo
Varsavia
Berlino
Parigi
Londra
Roma
Madrid
Lisbona
Algeri
Tunisi
Tripoli
Cairo
Alessandria
Suez
Port Said
Gerusalemme
Damasco
Beirut
Aleppo
Cipro
Creta
Rodi
Smirne
Costantinopoli
Trebisonda
Erzerum
Angora
Konia
Mosul
Bagdad
Teheran
Tebriz
Astrabad
Mesched
Herat
Kirman
Shiraz
Isfahan
Jezd
Senshter
Bassora
Hamadan
Kohrud
Birgiand
Tun

AFRICA POLITICA

(PARTE MERIDIONALE)

ISTITUTO GEOGRAFICO DE AGOSTINI - NOVARA

ERITREA, SOMALIA ED ETIOPIA

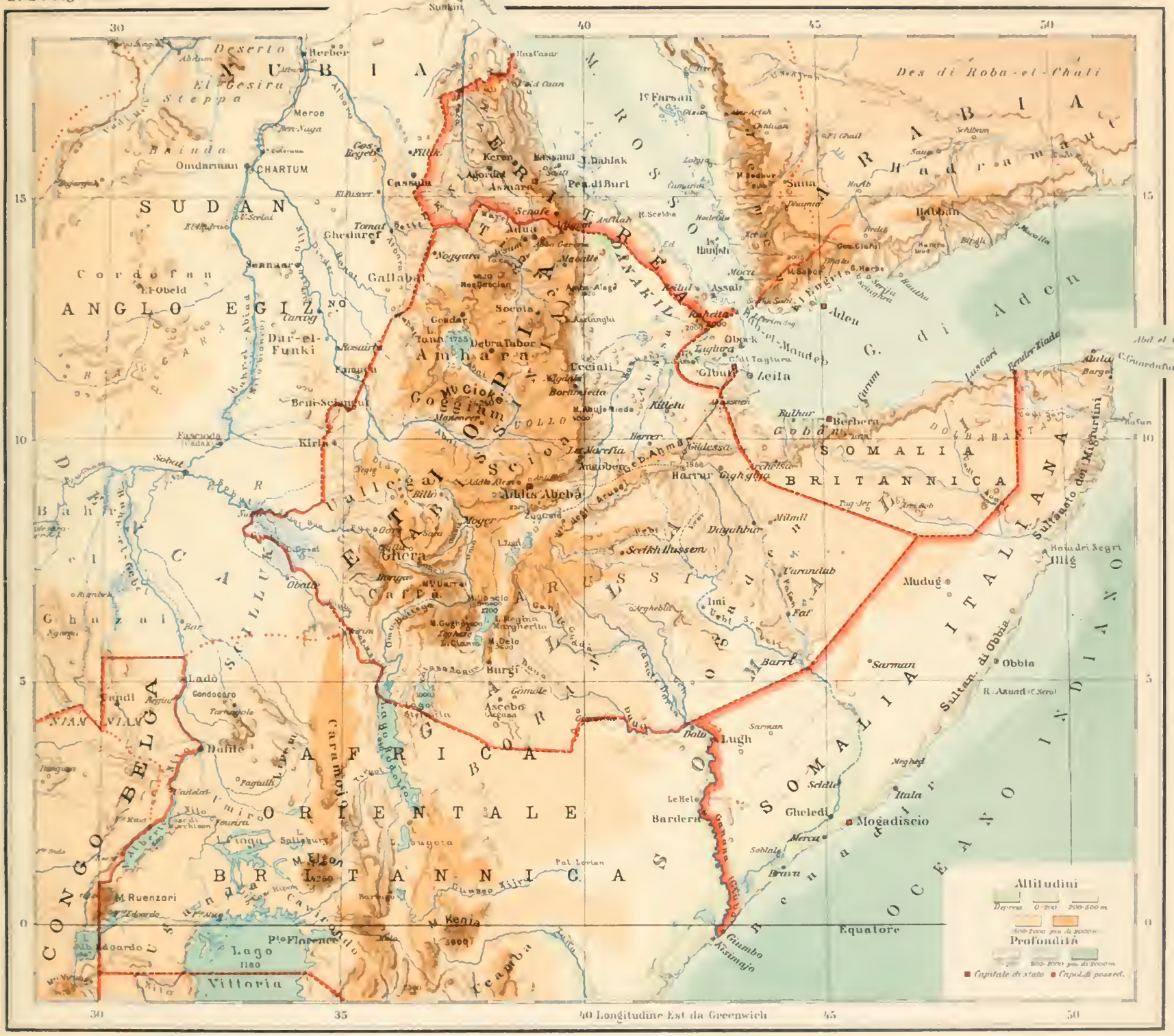

ISTITUTO GEOGRAFICO DE AGOSTINI - NOVARA

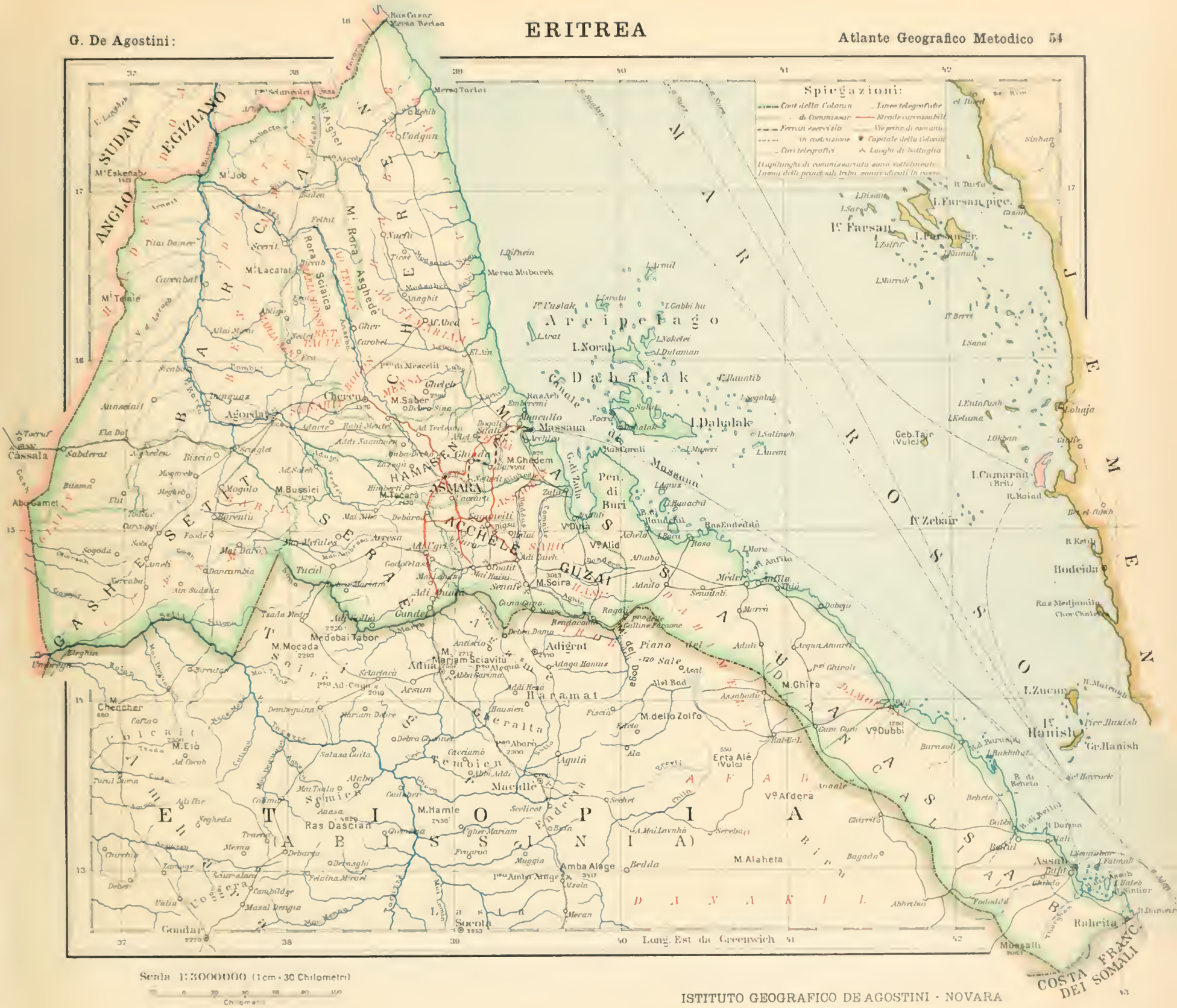

Scala 1:3000000 (1 cm = 30 Chilometri)

ISTITUTO GEOGRAFICO DE AGOSTINI - NOVARA

BENADIR

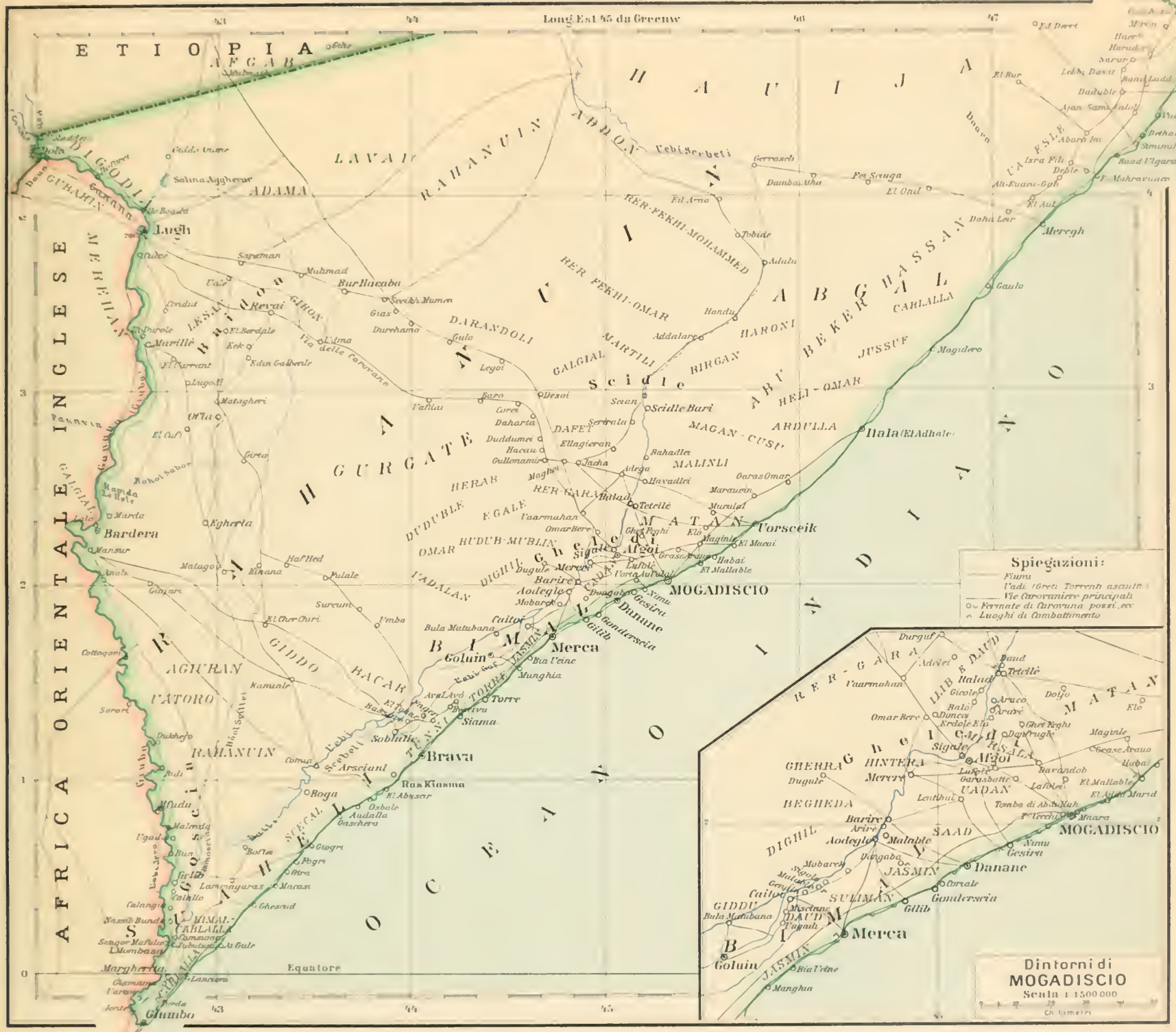

ISTITUTO GEOGRAFICO DE AGOSTINI - NOVARA

AMERICA SETTENTRIONALE

STATI UNITI E MESSICO

Scala - 1:24000000 (1 cm = 240 Chilometri)

STATI DELL'AMERICA CENTRALE, ANTILLE, COLOMBIA, VENEZUELA, GUJANA

Scala 1 : 24 000 000 (1 cm = 240 Chilometri)

ISTITUTO GEOGRAFICO DE AGOSTINI - NOVARA

AMERICA MERIDIONALE

Spiegazioni:
LUOGHI con più di 100000 abitanti
Luoghi 20000
Luoghi 10000
Luoghi meno
Capitali di stato
Capiluoghi di possedimento
Long. Ovest da Greenwich
AMERICA SETT.
AMERICA CENTR.
Golfo del Messico
Grandi Antille
Mar Caribico
Piccole Antille
Tropico del Cancro
OCEANO ATLANTICO
OCEANO PACIFICO
Equatore
Tropico del Capricorno
Golfo del Perù
Stretto di Drake
Circolo Polare antartico
OC. GLAC. ANTARTICO
CORDIGLIERA DELLE ANDE
Altopiano del Brasile
Campos Parecis
Rio delle Amazoni
Rio Paraná
Rio Paraguay
Rio Paraná
Rio Uruguay
Rio Tocantins
Rio Madeira
Rio Negro
Rio Branco
Rio Xingu
Rio Tapajoz
Rio Purus
Rio Tocantins
Rio Paraná
Rio Uruguay
Rio Paraguay
Rio Pilcomayo
Rio Bermejo
Rio Salado
Rio Colorado
Rio Negro
Rio Chubut
Rio Santa Cruz
Rio Gallegos
Rio Chuchi
Rio Grande
Rio Tocantins
Rio Xingu
Rio Tapajoz
Rio Madeira
Rio Purus
Rio Negro
Rio Branco

BRASILE

PERÙ, EQUATORE E BOLIVIA

ISTITUTO GEOGRAFICO DE AGOSTINI - NOVARA

G. De Agostini:

ARGENTINA,
CILE, URUGUAY E PARAGUAY

Atl. G. Met. 61

OCEANIA

Long. Est da Greenw
Spiegazioni.
LUOGHI con più di 1.000.000 abit.
LUOGHI 100.000
Luoghi 20.000
Luoghi 10.000
Luoghi meno
Capitali di stato
Capiluoghi di provincia o di stato confederato
PECHINO
TIEN-TSIN
TOKIO
SCIANG-HAI
CANTON
IMPERO CINESE
IMPERO GIAPPONESE
Mar Giallo
Tropico del Cancro
Tropico del Capricorno
Equatore
GRANDE OCEANO
MICRONESIA
MELANESIA
POLINESIA
Isole Gilbert
Isole della Fenice
Isole Ellice
Isole Samoa
Isole Fidji
Isole Cook
Isole Marchesi
Isole Tubuai
Isole Marquesas
Isole Hawaii (Sandwich)
Honolulu
Mauna Kea
Hawaii
Wake
Johnston
Palmira
Fanning
I. del Natale
Ponape
Isole Marshall
Isole Ralick
Isole Ratack
Isole Caroline (Germaniche)
Isole Palau
Isole Marianne
Guam
Isole Bonin
Isole Morell
Mindanao
Filippine
Gilolo
Moluche
Nuova Guinea
Nuova Mecklemburgo
Arcip.o di Bismarck
Nuova Pomerania
Isole Salomone
Nuova Caledonia
Nuove Ebridi
Isole Tonga
Isole Niue
Isole Samoa
Isole Tubuai
Isole Marquesas
Isole Paumotu
Isole della Società
Isole Cook
Isole Tonga
Isole Kermadec
Isole Lord Howe
Isole Norfolk
Isole Auckland
Isole Antipodi
Isole Campbell
Isole Macquarie
Isole Emerald
Isole Chatham
Isole Stewart
Isole Kermadec
Isole Sandwich
Isole Marianne
Isole Bonin
Isole Palau
Isole Caroline
Isole Filippine
Isole Sunda
Isole Timor
Isole Celebes
Isole Molucche
Isole Sulu
Isole Malacca
Isole Cambogia
Isole Giava
Isole Borneo
Isole Sumatra
Isole Tasmania
Isole Hobart
Isole Bass
Isole Cook
Isole Tubuai
Isole Marquesas
Isole Paumotu
Isole della Società
Isole Cook
Isole Tonga
Isole Niue
Isole Samoa
Isole Fidji
Isole Marchesi

AUSTRALIA,

NUOVA ZELANDA, ISOLE DELLA SONDA, NUOVA GUINEA

G. De Agostini:

Atl. G. Met. 63

MAR CINESE MERID.
M. di Celebes
BORNEO
CELBES
M. di Banda
M. di Giava
M. di Timor
Mar degli Arafura
Mar dei Coralli
Golfo di Carpentaria
Terr. d'Arnhem
Terr. Damper
Terr. Pen. Capo York
Terr. del Nord
AUSTRALIA OCCIDENTALE
QUEENSLAND
AUSTRALIA MERID.
NUOVA GALLES DEL SUD
VITTORIA
TASMANIA
Gran Deserto Sabbioso
Des. Gibson
Gran Deserto Vittoria
Pian Nullarbor
Gran Baia Australiana
Pen. Eyre
Arcipg. di Bismarck
Nuova Pomerania
Nuova Meckleburg
Nuova Caledonia
Isole Salomone
Nuova Guinea
Papua
Timor
Perth
Adelaide
Melbourne
Sydney
Brisbane
Hobart
Launceston
Darwin
Port Darwin
Port Hedland
Port Augusta
Port Pirie
Port Lincoln
Port Phillip
Port Jackson
Port Moresby
Port Vila
Port Vila
Port Darwin
Port Hedland
Port Augusta
Port Pirie
Port Lincoln
Port Phillip
Port Jackson
Port Moresby

REGIONI POLARI ARTICHE

Scala 1:36.000.000 (1 cm 360 Chilometri)

ISTITUTO GEOGRAFICO DE AGOSTINI - NOVARA

REGIONI POLARI ANTARTICHE

ISTITUTO GEOGRAFICO DE AGOSTINI - NOVARA

UNIVERSITY OF ILLINOIS-URBANA
3 0112 079771918

ISTITUTO GEOGRAFICO DE AGOSTINI

ROMA - **NOVARA** - TORINO

G. DE AGOSTINI: Atlante Scolastico Moderno in 40 tavole *(3ª edizione)* . . . . . L. **4,—**

GUIDO ASSERETO: Atlante di Geografia Commerciale in 49 tavole con testo illustrativo, cartine, diagrammi, ecc. in tre puntate, ciascuna . . . . . **5,—**

G. DE AGOSTINI: Piccolo Atlante Geografico Universale in 22 tavole colorate ed indice dei nomi geografici. Con recentissime note geografico-statistiche del Prof. D.r ALBINO MACHETTO **0,80**

G. DE AGOSTINI: Piccolo Atlante Geografico in 15 tavole a colori formato cm. 22 × 28 . . . . . **0,60**

Calendario-Atlante in 21 tavole a colori con notizie cronologiche e geografico-statistiche ed un indice di circa 3000 nomi geografici contenuti nelle cartine (pubblicazione annuale) **0,80**

G. DE AGOSTINI: Atlante Geografico elementare per il Circondario di Novara in 14 tavole a colori del formato cm. 24 × 34. *(Approvato dal Consiglio Provinciale Scolastico di Novara)* **0,80**

G. DE AGOSTINI: Atlante Geografico elementare per il Circondario di Biella in 14 tavole a colori del formato cm. 24 × 34. *(Approvato dal Consiglio Provinciale Scolastico di Novara)* **0,80**

G. DE AGOSTINI: Atlante Geografico elementare per il Circondario di Vercelli in 14 tavole a colori del formato cm. 24 × 34. *(Approvato dal Consiglio Provinciale Scolastico di Novara)* **0,80**

B. BERNOCCO: Prontuario di Geografia ad uso delle scuole medie in conformità degli ultimi programmi governativi. Un volume in 16° . . . . . L. **1,—**

Guida pratica per l'uso degli Atlanti DE AGOSTINI

CARTE MURALI, CARTE MUTE, CARTOLINE GEOGRAFICHE, ecc. ecc.

Esclusivo per la vendita in Italia ed all'estero della

Prezzo di ogni foglio
Lire UNA

CARTA D'ITALIA DEL TOURING CLUB ITALIANO
alla scala di 1 250.000, in 58 fogli
costruita, disegnata, incisa e stampata dall Istituto

Prezzo di ogni foglio
Lire UNA


6
7
8
9
10
6
7
8
9
10
11
90